

**Wojewódzka i Miejska Biblioteka Publiczna  
w Rzeszowie**

**Biblioteki publiczne  
województwa podkarpackiego  
w liczbach 2020**

**Rzeszów 2021**

***Biblioteki publiczne województwa podkarpackiego w liczbach 2020***, ukazują się już po raz dwudziesty drugi.

Rok 2020, ze względu na pandemię, był trudnym rokiem dla bibliotek i czytelników. Biblioteki przez ponad trzy miesiące były zamknięte a w pozostałych miesiącach wprowadzone obostrzenia pandemiczne spowodowały ograniczenia w ich funkcjonowaniu. Czytelnicy nie mieli bezpośredniego dostępu do księgozbioru, czytelnie były nieczynne, nie odbywały się tradycyjne formy pracy promujące czytelnictwo. To wszystko wpłynęło na spadek liczby czytelników i udostępnionych zbiorów.

Wydawnictwo prezentuje liczbę placówek bibliotecznych, stan księgozbioru, liczbę czytelników i wypożyczeń, działalność prezencyjną oraz wskaźniki obrazujące poziom czytelnictwa w poszczególnych gminach i powiatach województwa podkarpackiego.

Zestawienia czytelnicze zamieszczone w kolejnym roczniku zostały opracowane na podstawie danych statystycznych zawartych w meldunkach o stanie czytelnictwa na koniec 2020 roku, nadesłanych z bibliotek publicznych Podkarpacia. Przy analizowaniu danych czytelniczych wykorzystano również informacje zamieszczone w sprawozdaniach opisowych bibliotek powiatowych, miejskich i gminnych.

Zakres i układ publikacji, zachowano taki sam jak w latach poprzednich, aby umożliwić porównywanie danych czytelniczych w układzie powiatowym i gminnym. W części opisowej wydawnictwa zamieszczono wykresy obrazujące działalność bibliotek w roku 2020, wybrane dane czytelnicze w perspektywie 2 letniej i wybrane wskaźniki czytelnicze w perspektywie 10 letniej, tj. w latach 2011- 2020.

Przy obliczaniu wskaźników czytelniczych uwzględniono liczbę mieszkańców wg danych GUS - stan na 30 czerwca 2020 roku.

Mamy nadzieję, że ***Biblioteki publiczne województwa podkarpackiego w liczbach 2020*** będą nadal przydatne bibliotekarzom, a zamieszczone analizy czytelnicze i zestawienia tabelaryczne okażą się źródłem danych o stanie czytelnictwa i działalności bibliotek publicznych Podkarpacia w trudnym roku pandemicznym 2020.

**OPRACOWANO W DZIALE INSTRUKCYJNO - METODYCZNYM  
WiMBP w RZESZOWIE**

**Sieć biblioteczna, księgozbiory, czytelnicy, wypożyczenia**

**Małgorzata Augustyn**

**Udostępnienia zbiorów na miejscu**

**Małgorzata Lis**

**Redakcja**

**Małgorzata Augustyn**

**Wojewódzka i Miejska Biblioteka Publiczna w Rzeszowie**

**Nakład: 200 egz.**

**Rzeszów, ul. Sokoła 13**

## BIBLIOTEKI PUBLICZNE WOJ. PODKARPACKIEGO W 2020 ROKU

### Omówienie wybranych zagadnień

#### SIEĆ – BIBLIOTEKI, FILIE, PUNKTY BIBLIOTECZNE

Na terenie województwa podkarpackiego, na koniec 2020 roku, w 160 gminach funkcjonowało 667 bibliotek i filii bibliotecznych. W stosunku do roku 2019 liczba placówek zmniejszyła się o 3. Zlikwidowane zostały: 2 filie wiejskie w Łobozewie Nowym i Łodynie Powiatowej i Miejskiej Biblioteki Publicznej w Ustrzykach Dolnych i filia wiejska w Niżatycach, Biblioteki Publicznej Miasta i Gminy w Kańczudze *pow. przeworski*.

W miastach Podkarpacia działały 52 biblioteki wraz z 71 filiami bibliotecznymi /123 placówki/. Natomiast na wsi funkcjonowało 109 bibliotek wraz z 435 filiami /544 placówki/.

Status samodzielnych instytucji kultury posiadało ogółem 115 bibliotek publicznych, którym podlegało 361 filii bibliotecznych. Liczba bibliotek, będących samodzielnymi instytucjami kultury, zmniejszyła się o 1 w stosunku do roku poprzedniego. Również o 1 zwiększyła się liczba bibliotek połączonych z ośrodkami kultury. Jest to efekt połączenia, z dniem 1 stycznia 2020 roku, Gminnej Biblioteki Publicznej w Chorkówce z Gminnym Ośrodkiem Kultury w Chorkówce w jedną instytucję - Centrum Kultury, Czytelnictwa i Sportu w Chorkówce (uchwała Nr XIV/113/2019 Rady Gminy Chorkówka z dnia 29 października 2019 r.).

Na koniec 2020 roku w woj. podkarpackim w 46 gminach funkcjonowały biblioteki publiczne połączone z ośrodkami kultury, łącznie 191 placówek bibliotecznych

Ponadto przez cały rok nieczynne były dwie placówki biblioteczne: Biblioteka Publiczna w Myczkowie, wchodząca w skład Gminnego Ośrodka Kultury w Solinie z siedzibą w Polańczyku *pow. leski*, z powodu termomodernizacji budynku, którym znajduje się biblioteka oraz w Grodzisku Nowym, filia wiejska GBP w Grodzisku Dolnym *pow. leżajski* zawieszona powodów kadrowych (oddelegowania bibliotekarki do pracy na rzecz biblioteki gminnej).

Natomiast w Miejsko - Gminnej Bibliotece Publicznej w Zagórzcu *pow. sanocki* decyzją organizatora zawieszono działalność trzech filii: w Czaszynie, Łukowem i Tarnawie Dolnej, po przejściu w lipcu 2020 r. bibliotekarek na emeryturę

W województwie podkarpackim każda gmina prowadziła, co najmniej jedną bibliotekę publiczną. Nadal najliczniejszą sieć bibliotek posiadały gminy: Rzeszów /19/, Dębica /12/, Sanok /11/, Boguchwała /10/ i Brzozów, Chorkówka, Dynów, Łańcut, Tarnobrzeg, po 9 placówek.

Sieć bibliotek uzupełniało 35 punktów bibliotecznych i „bibliobus”, który od lipca do listopada 2020 roku, w GOKBPIW w Dydni *pow. brzozowski*, dwa razy w tygodniu, jeździł do miejscowości - Niewistka, Ulucz, Witryłów, Temeszów i Krzywe i dowoził książki czytelnikom.

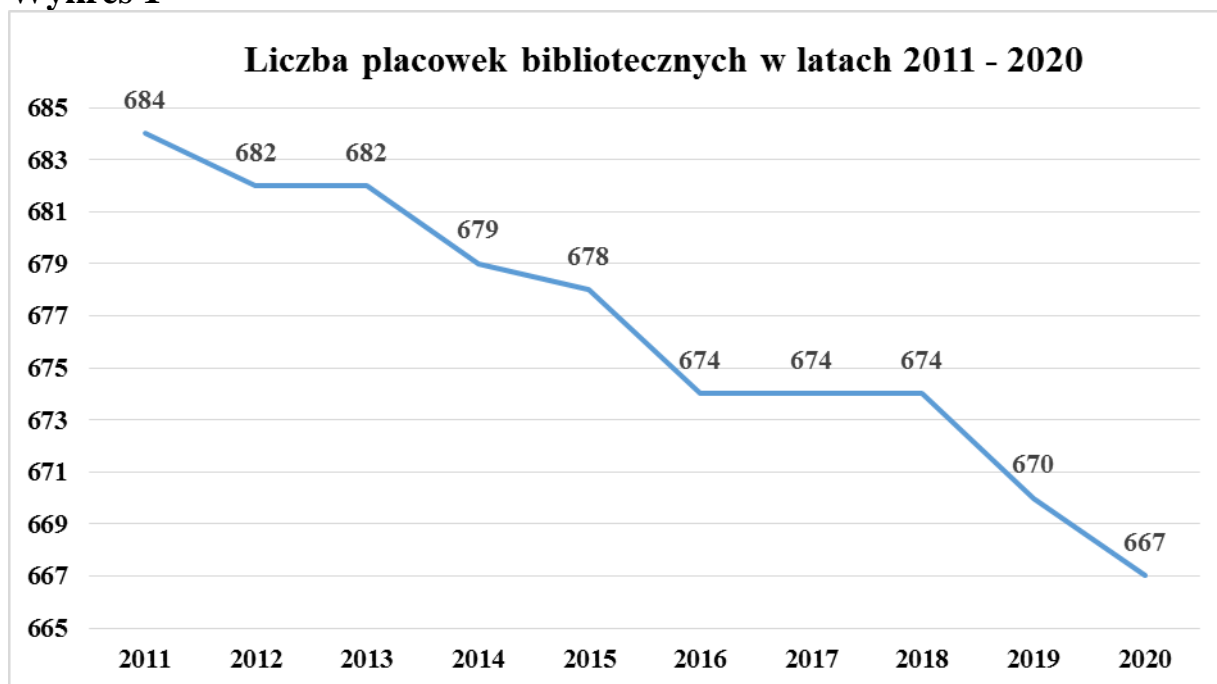
### **Biblioteki i filie biblioteczne**



W województwie podkarpackim, jedna placówka biblioteczna obejmowała swoim zasięgiem oddziaływania 3 187 mieszkańców. Najwięcej mieszkańców na jedną bibliotekę odnotował powiat jasielski - 4 529, a najmniej w powiat leski - 1 554 osoby. Natomiast, w poszczególnych gminach, najwięcej mieszkańców na jedną placówkę przypadało w MBP w Przeworsku - 15 524,

a najmniej w GBP Dynów - Bachórz pow. *rzeszowski* - 761 osób. Przeciętnie z jednej biblioteki korzystało 410 czytelników, o 64 czytelników mniej niż w roku 2019, najwięcej w powiecie stalowowolskim - 632 a najmniej w powiecie leskim - 207 czytelników. Liczba użytkowników na jedną placówkę w poszczególnych bibliotekach była w dalszym ciągu zróżnicowana i wynosiła od 52 czytelników w BP w Wiązownicy *pow. jarosławski* do 2 382 w MBP Przeworsku.

**Wykres 1**



Liczba placówek bibliotecznych w woj. podkarpackim w ciągu ostatnich dziesięciu lat zmniejszyła się o 17 filii bibliotecznych.

W roku 2020 zadania bibliotek powiatowych realizowało, w różnym stopniu, 20 bibliotek publicznych, na mocy porozumień zawartych pomiędzy samorządami. Nadal w powiecie tarnobrzeskim nie powołano biblioteki realizującej zadania ponadlokalne.

## KSIĘGOZBIORY

Biblioteki publiczne woj. podkarpackiego na koniec 2020 roku zgromadziły 8 392 868 książek, w tym w biblioteki miejskie 3 525 674 woluminów a biblioteki wiejskie 4 867 194. W stosunku do roku ubiegłego

księgozbiory uległy zmniejszeniu o 47 354 woluminy. Średnio na jedną placówkę biblioteczną przypadały 12 583 książki.

Czytelnicy bibliotek publicznych Podkarpacia w 2020 roku otrzymali 276 624 nowe książki, tj. o 1 446 wol. więcej niż w roku poprzednim. Książki zakupione przez biblioteki, w liczbie 225 665 woluminów, tj. o 2 103 wol. więcej niż przed rokiem stanowiły 81,6 procent wszystkich wpływów bibliotecznych. Pozostałe wpływy to na ogół dary przekazane przez czytelników, czy pozyskane nowości z wydawnictw.

Ze środków organizatora biblioteki kupiły 161 673 woluminy, tj. o 3 498 wol. więcej niż w roku 2019. Natomiast z dotacji otrzymanej z Ministerstwa Kultury i Dziedzictwa Narodowego kupiły 62 462 wol., tj. o 2 295 wol. mniej niż przed rokiem. Z innych źródeł /dotacja starostwa,/ biblioteki zakupiły 1 530 woluminów /więcej o 900 wol./.

Wartość zakupionych nowych książek wyniosła 5 069 851 zł, tj. o 240 447 zł więcej niż w roku poprzednim. Na zakup nowych książek organizatorzy przeznaczyci 3 650 082 zł, tj. o 229 365 zł więcej niż 2019 roku. Dotacja MKiDN wyniosła 1 419 769 zł i była wyższa od ubiegłorocznej o 11 082 złote.

Najwięcej pieniędzy na zakup nowych książek wydały biblioteki w powiatach: mieleckim – 406 130 zł, w tym od organizatora 321 101 zł i rzeszowskim – 384 036 zł, od organizatora 289 686 złotych.

W kilku gminach kwoty przyznane przez samorzady lokalne na zakup nowości były bardzo niskie i biblioteki za otrzymane kwoty kupiły bardzo mało nowych książek: gm. Przemyśl - Hermanowice *pow. przemyski* – 58 wol., za 3 000 zł, w gm. Laszki *pow. jarosławski* – 83 wol. za 2 150 złotych, w gm. Krempna *pow. jasielski* - 88 wol. za 2 500 zł i są to biblioteki, które rokrocznie otrzymują takie małe kwoty na zakup nowości bibliotecznych dla swoich czytelników.

Spośród bibliotek miejskich i powiatowych najmniej nowych książek ze środków organizatora nabyły: PiMBP w Lesku – 639 wol. za 15 099 zł i PiMBP w Ustrzykach Dolnych – 745 wol. za 14 375 złotych.

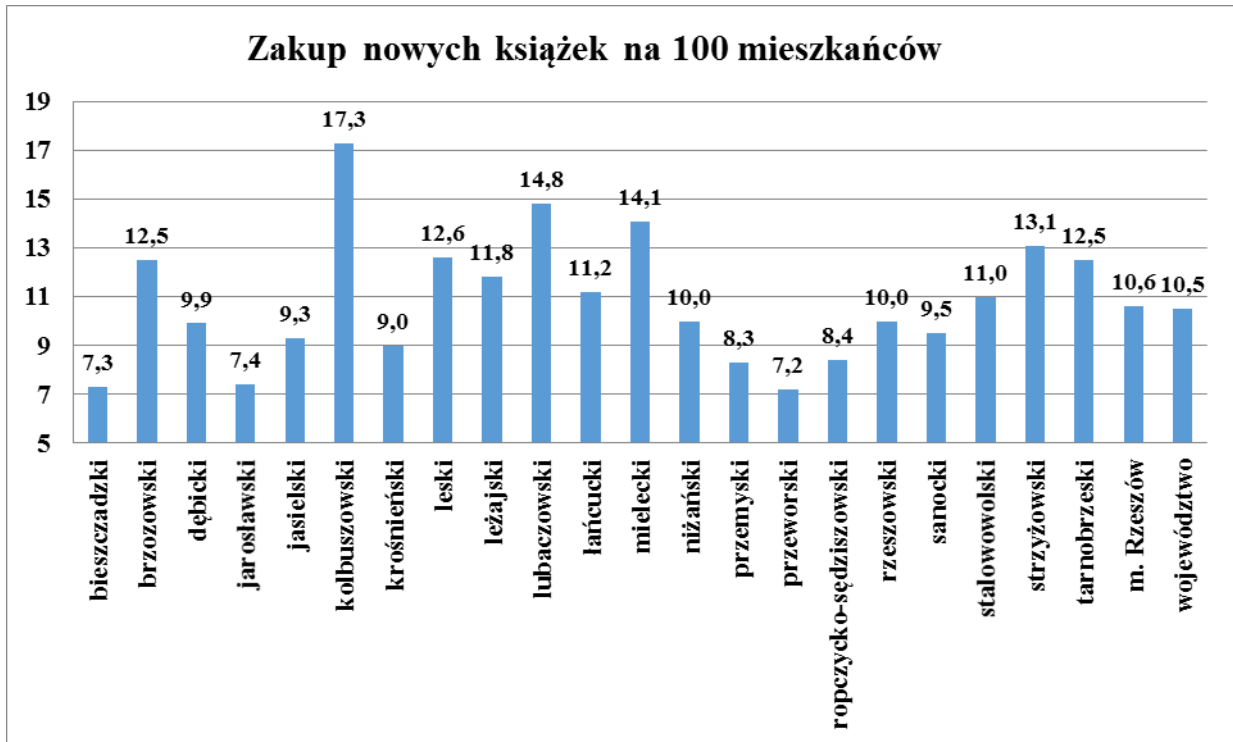
Najwięcej nowych książek nabyły biblioteki powiatu mieleckiego -19 242 wol., w tym ze środków organizatora – 15 443 wol., powiatu rzeszowskiego – 17 008 wol., w tym ze środków organizatora – 12 621 woluminów.

Również w gminach, zakup nowych książek kształtował się podobnie, jak w latach poprzednich. Najwięcej nowych książek otrzymali czytelnicy w WiMBP w Rzeszowie – 20 887 wol., w MBP w Mielcu – 10 117 wol., w MBP w Tarnobrzegu – 8 058 wol., w MBP w Stalowej Woli – 6 122 woluminy.

Wskaźnik zakupu nowości, ogółem, uzyskany przez biblioteki Podkarpacia w 2020 roku wyniósł 10,5 wol. na 100 mieszkańców i nie zmienił się w stosunku do roku ubiegłego. Wzrósł o 0,2 wskaźnik zakupu nowości ze środków organizatora z 7,4 do 7,6 wol. a obniżył się ze środków ministerialnych z 3,1 wol. do 2,9 wol. na 100 mieszkańców.

Najwyższe wskaźniki zakupu nowości bibliotecznych uzyskały biblioteki powiatu kolbuszowskiego -17,3 wol., lubaczowskiego - 14,8 wol., mieleckiego-14,1wol. i strzyżowskiego -13,1 wol. na 100 mieszkańców. Natomiast najniższe wskaźniki zakupu nowości uzyskały biblioteki powiatu przeworskiego – 7,2 wol., powiatu bieszczadzkiego – 7,3 wol., powiatu jarosławskiego – 7,4 wol., przemyskiego – 8,3 wol. i ropczycko-sędziszowskiego – 8,4 wol. na 100 mieszkańców.

**Wykres 2**



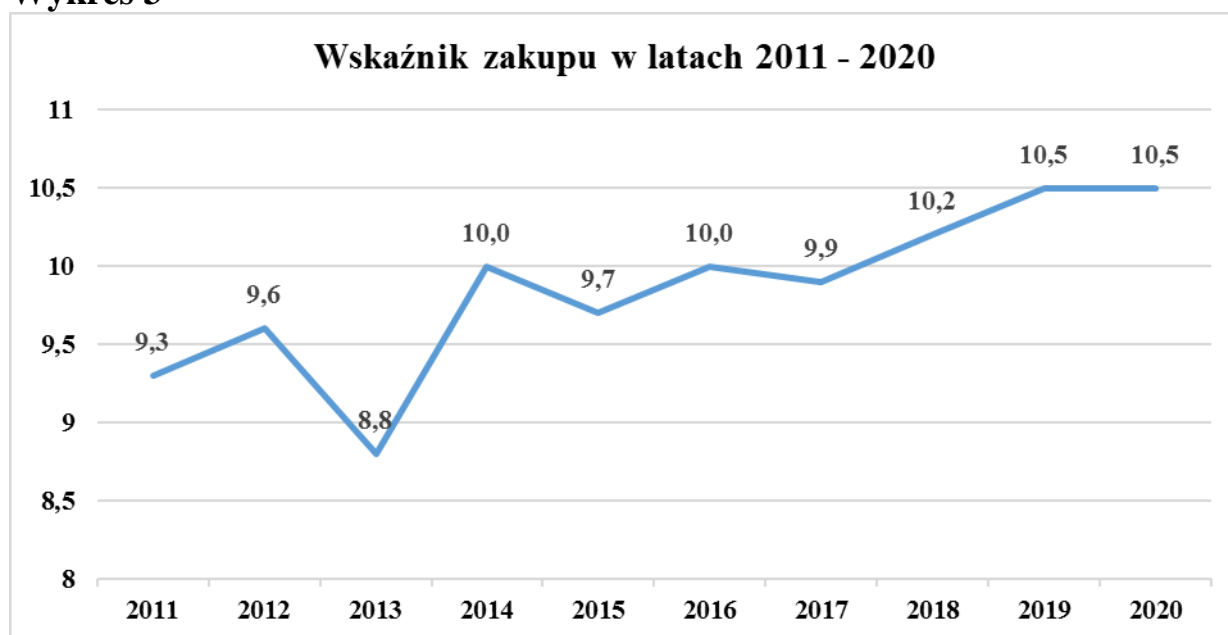
Zalecany od 1980 roku wskaźnik zakupu 18 wol. na 100 mieszkańców uzyskało w 2020 roku tylko 18 podkarpackich bibliotek. Są to biblioteki w gminach: Baligród *pow. leski* – 29,1 wol., Padew Narodowa *pow. mielecki* – 25,1 wol., Wielkie Oczy *pow. lubaczowski* – 24,5 wol., Cmolas *pow. kolbuszowski* – 24,2 wol., Kolbuszowa – 24,1 wol., Gawłuszowice *pow. mielecki* - 24,0, MBP i PBP w Lubaczowie – 23,0 wol., Żołynia *pow. łańcucki* - 22,4 wol., Haczów *pow. brzozowski* – 21,4 wol., Białobrzegi *pow. łańcucki* - 21,0 wol., Bukowsko *pow. sanocki* – 20,7 wol., Miejsce Piastowe *pow. krośnieński* – 20,1 wol., Grodzisko Dolne *pow. leżajski* – 19,8 wol., Cieszanów *pow. lubaczowski* – 19,2 wol., Czudec *pow. strzyżowski* - 19,2 wol., Dydnia *pow. brzozowski* – 19,0 wol., Sokołów Małopolski *pow. rzeszowski* – 18,3 wol. i Hyżne *pow. rzeszowski* – 18,0 wol. na 100 mieszkańców.

Natomiast najniższe wskaźniki zakupu nowości osiągnęły biblioteki w gminach: Przemysł - Hermanowice *pow. przemyski* - 1,6 wol., Czarna *pow. dębicki* - 2,3 wol., Laszki *pow. jarosławski* – 2,4 wol., w Grębów *pow.*



*tarnobrzegi* – 2,7 wol., *Radymno – Skołoszów pow. jarosławski* – 2,8 wol. na 100 mieszkańców Podkarpacia i są to te same biblioteki co przed rokiem.

**Wykres 3**



Wskaźnik zakupu nowości uzyskany przez biblioteki podkarpackie w latach 2011 - 2020, wykazuje tendencje zmienne, jednak od 2018 roku minimalnie wzrasta ale wciąż odbiega od zalecanych 18,0 wol. na 100 mieszkańców.

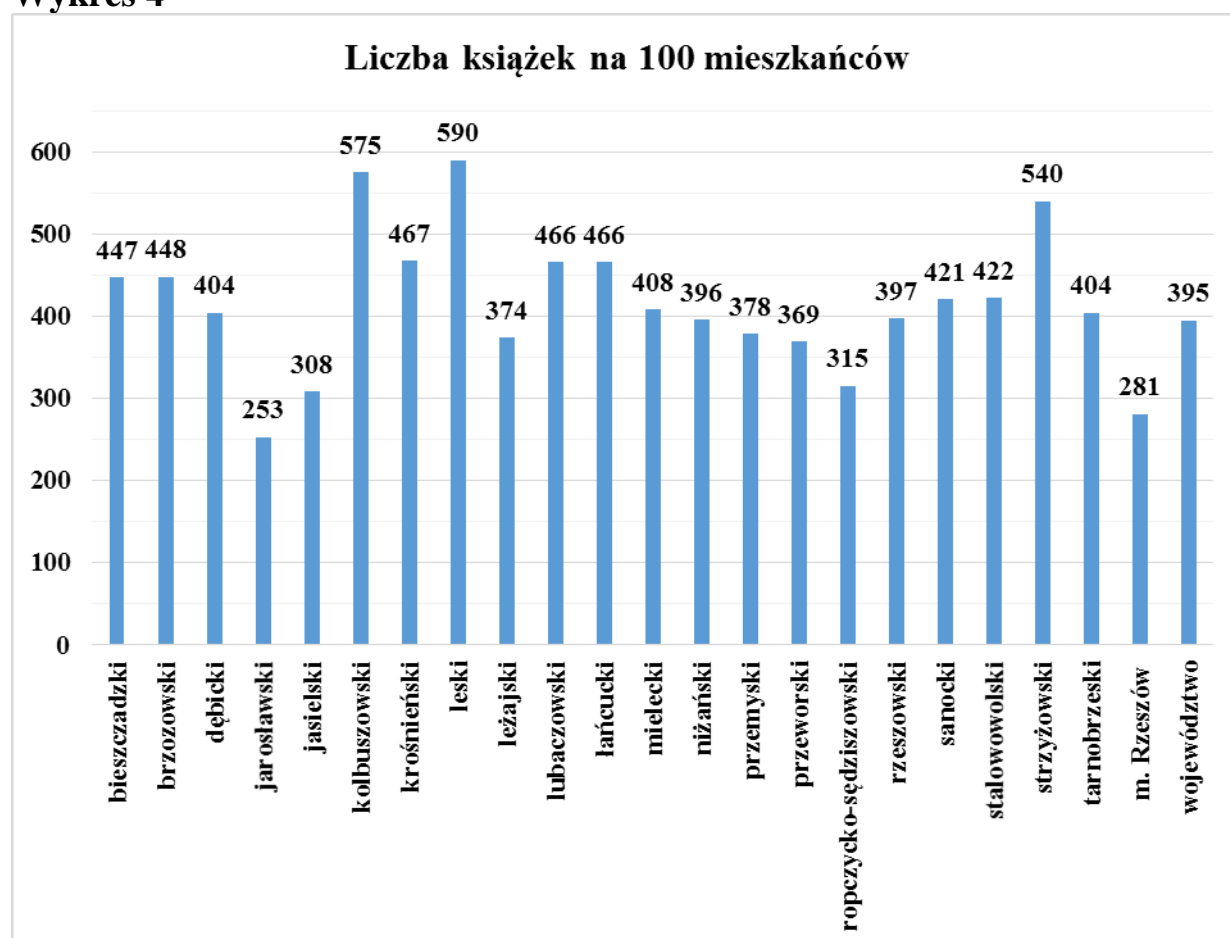
Średnia cena zakupionej książki wyniosła 22 złote 62 grosze i była wyższa od ubiegłorocznej o 96 groszy. Ze środków organizatora biblioteki kupiły książki w cenie 22 zł 58 gr, natomiast ze środków MKiDN 22 zł 73 grosze. W skali powiatów średnie ceny książek kształtowały się od 24 zł 30 gr w powiecie przemyskim do 19 zł 40 gr w powiecie strzyżowskim. Natomiast w układzie gminnym od 30 zł 24 gr w GBP Jarosław - Pełkinie *pow. jarosławski* do 14 zł 36 groszy w GBP w Cmolasiu *pow. kolbuszowski*.

Ważnym zadaniem biblioteki jest sztuka kompletowania zbiorów zarówno w drodze pozyskiwania nowości wydawniczych, uzupełniania luk w kolekcji, jak i usuwania tytułów zdezaktualizowanych i zbędnych. W omawianym roku z podkarpackich bibliotek wycofano 323 407 książek, tj. o 27 517 wol. więcej niż przed rokiem. Największe ubytki odnotowano w powiatach: mieleckim 35 377 wol., przemyskim 25 443 wol. i rzeszowskim 18 101 woluminów. Najmniej książek ubytkowano powiecie ropczycko – sędziszowskim 5 432 wol., niżańskim 5 757 i leskim 7 380 woluminów. W poszczególnych bibliotekach wielkość ubytków kształtowała się od 35 wol. w BP w Wiązownicy *pow. jarosławski* do 28 213 wol. w WiMBP w Rzeszowie. Jednak w 16. gminach biblioteki nie ubytkowały, w ciągu roku ani jednej książki, są to: GBP w Lutowiskach *pow. bieszczadzki*, BP w Czarnej *pow. dębicki*, GBP w Laszkach i GBP w Radymnie – Skołoszowie *pow. jarosławski*, GBP w Majdanie Królewskim *pow. kolbuszowski*, GBP w Jaśliskach i GBP w Korczynie, GBP

w Krościenku Wyżnem *pow. krośnieński*, GBP w Żołyni w *pow. łańcucki*, GBP w Gawłuszowicach *pow. mielecki*, GBP w Przemyślu – Hermanowicach i GBP w Dubiecku w *pow. przemyski*, GBP w Tryńczy *pow. przeworski*, GBP w Chmielniku *pow. rzeszowski*, GBP w Besku i GBP Tyrawie Wołoskiej *pow. sanocki*.

Wskaźnik nasycenia zbiorami, tj. liczba książek na 100 mieszkańców, wyniósł 395 woluminów i w stosunku do roku 2019 zmniejszył się o 2 woluminy.

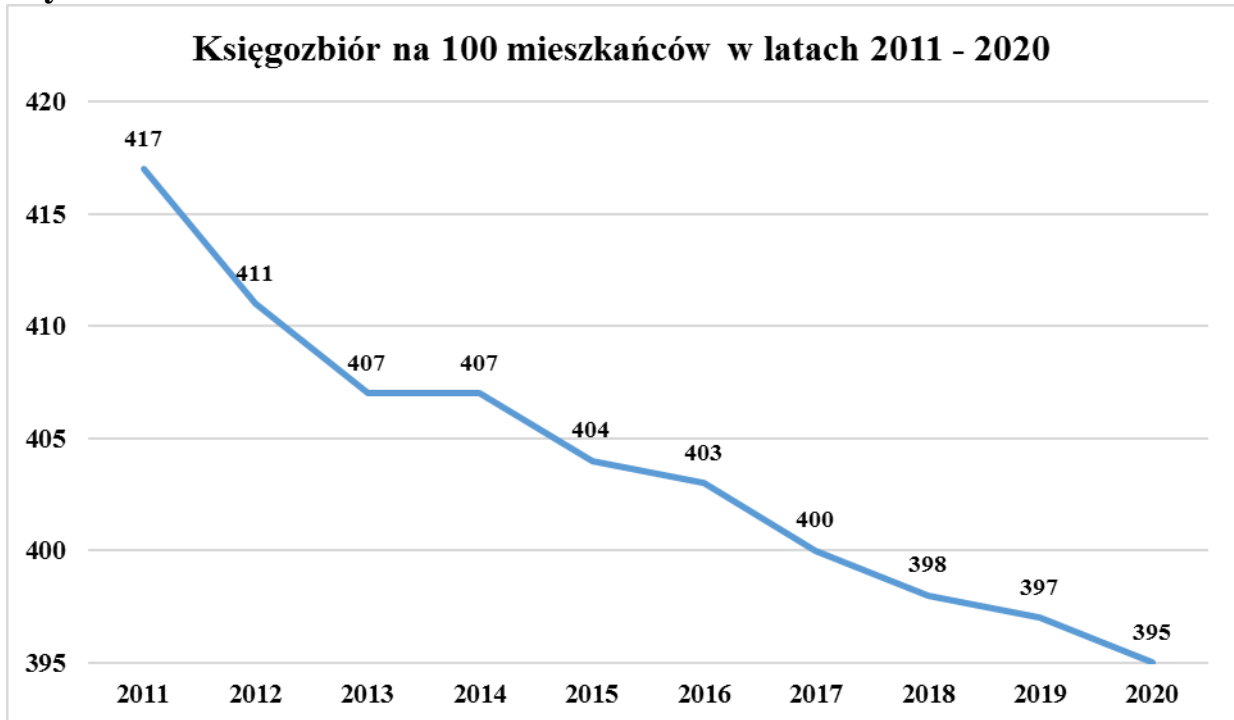
**Wykres 4**



Najwięcej książek oferowały swoim mieszkańcom biblioteki powiatu leskiego z wskaźnikiem 590 wol. i powiatu kolbuszowskiego z wskaźnikiem 575 wol. Najmniej zasobne w książki były nadal biblioteki powiatu jarosławskiego z wskaźnikiem 253 wol. i powiatu jasielskiego z wskaźnikiem 308 woluminów na 100 mieszkańców.

Najwyższy wskaźnik nasycenia zbiorami uzyskała GBP w Padwi Narodowej *pow. mielecki* 944 wol. a najniższy GBP w Roźwienicy *pow. jarosławski* 132 woluminy na 100 mieszkańców i są to te same placówki co w roku 2019.

Wykres 5



Wskaźnik nasycenia zbiorami, czyli liczba książek na 100 mieszkańców, na przestrzeni 10 lat obniżył się o 22 woluminy i spada od 2014 roku.

Aktywność księgozbioru uzyskana przez biblioteki podkarpackie w 2020 roku wyniosła 0,6 wypożyczeń na 1 wolumin i wskaźnik ten nie obniżył się o 0,1 w stosunku do roku poprzedniego. W poszczególnych powiatach wskaźnik ten kształtuje się od 0,3 wypożyczeń w powiecie przemyskim do 0,8 wypożyczeń na 1 wolumin w powiecie tarnobrzeskim. Największą aktywność księgozbioru osiągnęła BP w Leżajsku - 1,7 wypożyczeń na 1 wolumin, natomiast najniższą aktywność GBP w Przemyślu – Hermanowicach, GBP w Orłach i GBP w Krzywicy *pow. przemyski* - 0,1 wypożyczeń na 1 wolumin.

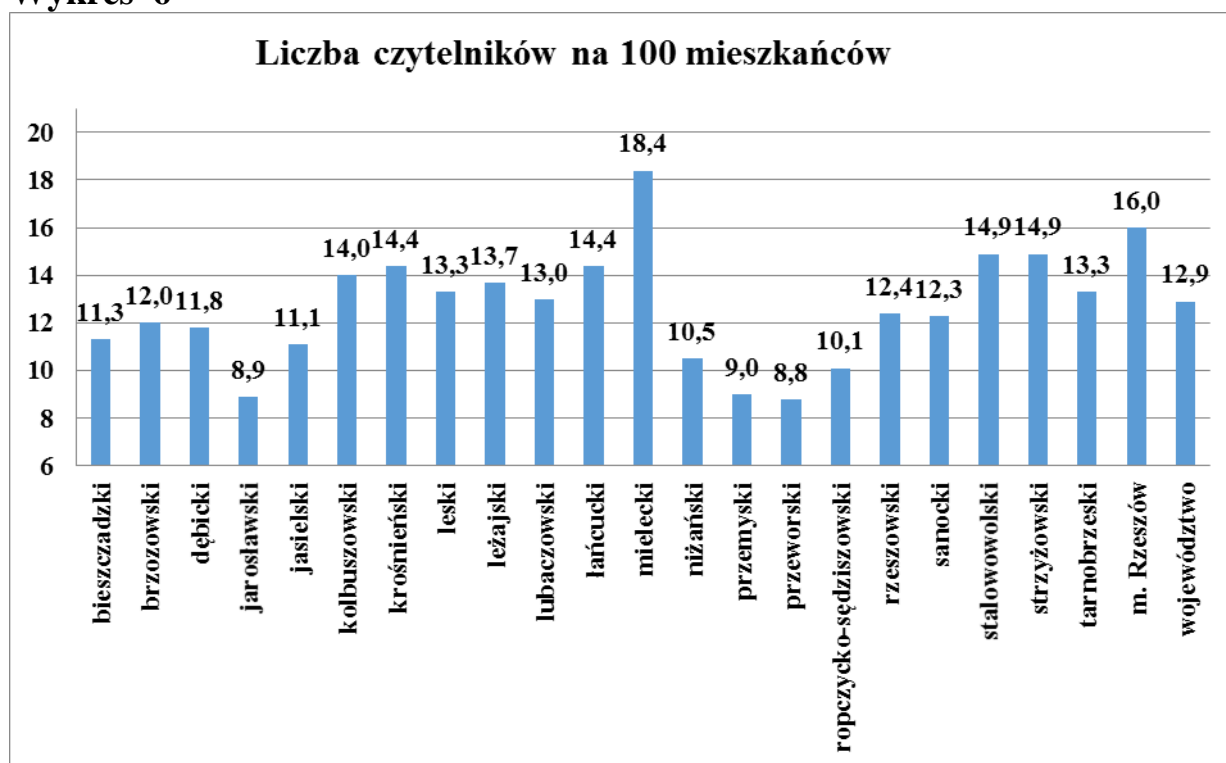
## CZYTELNICY

W roku 2020 biblioteki publiczne Podkarpacia zarejestrowały 273 673 czytelników, to jest o 43 891 czytelników (13,8 proc) mniej niż w oku 2019. Z bibliotek miejskich korzystało 155 583 czytelników, tj. o 30 317 osób mniej, z bibliotek wiejskich 117 890 czytelników, tj. o 13 574 osoby mniej. Spadek liczby czytelników odnotowały wszystkie powiaty od 334 czytelników w powiecie mieleckim do 4 127 czytelników w powiecie jarosławskim.

Wzrost liczby czytelników odnotowały biblioteki w 10 gminach województwa podkarpackiego, w pozostałych gminach nastąpił spadek. Wśród bibliotek, które odnotowały wzrost znalazły się: MBP w Mielcu wzrost o 1 019, MiPBP w Dębicy wzrost o 978, GBP Jasło – Szebnie *pow. jasielski* wzrost o 120, GBP Ranżowie *pow. kolbuszowski* wzrost o 114, GBP w Bojanowie *pow. stalowowolski* wzrost o 94, GBP w Kuryłówce *pow. leżajski* wzrost o 70, BP w Radomyślu Wielkim *powiat mielecki* wzrost o 50, GBP w Pysznicy *pow. stalowowolski* wzrost o 37, GBP w Borowej *pow. mielecki* wzrost o 23 i BP w Jaśliskach wzrost o 15.

Średnio na jedną placówkę biblioteczną przypadało 410 czytelników i liczba ta zmniejszyła o 64 w stosunku do roku ubiegłego. Na placówkę miejską przypadało 1 265 czytelników, mniej o 247, a na placówkę wiejską 217, mniej o 23 osoby.

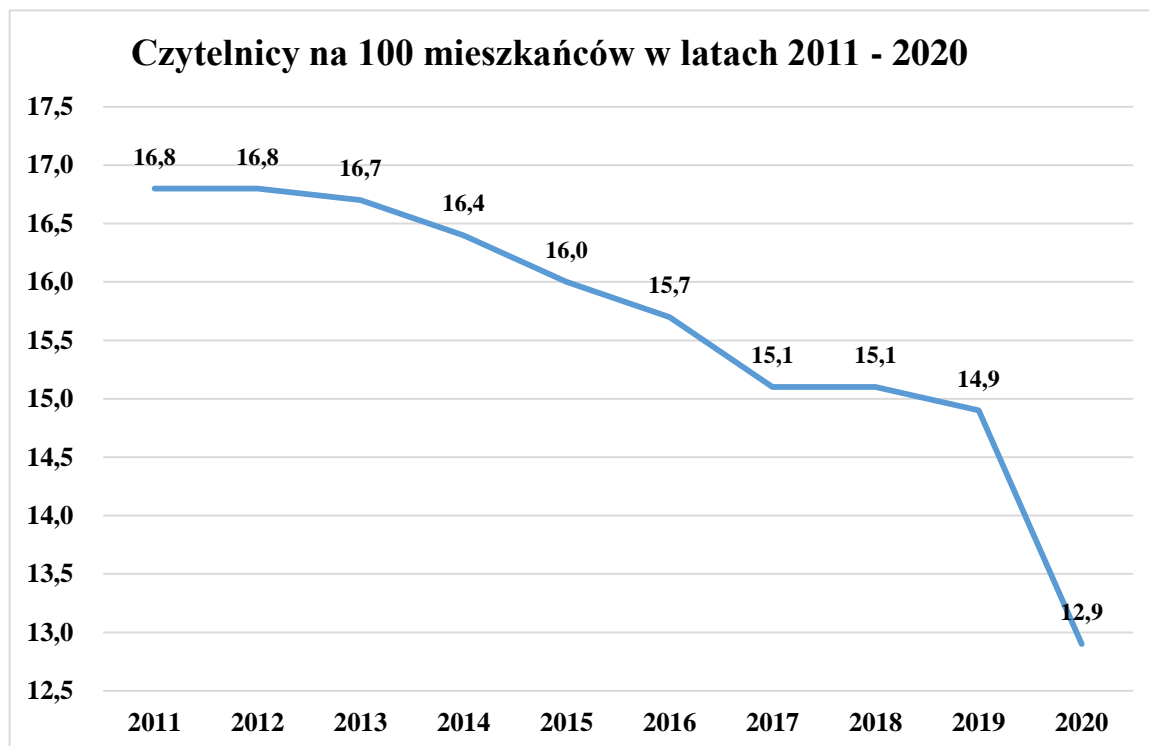
**Wykres 6**



Spółeczny zasięg czytelnictwa w 2020 roku wyniósł 12,9 czytelników na 100 mieszkańców Podkarpacia i w stosunku do roku 2019 obniżył się 2,0. Wśród powiatów najlepszy okazał się powiat mielecki z wskaźnikiem 18,4 następnie powiaty stalowowolski i strzyżowski z wskaźnikiem 14,9, za nimi powiaty krośnieński i łańcucki z wskaźnikiem 14,4. Ostatnie miejsce zajął powiat przeworski z wskaźnikiem 8,8 czytelników na 100 mieszkańców. Warto jednak podkreślić, że w poszczególnych powiatach znajdują się biblioteki, które charakteryzują się bardzo wysokimi wskaźnikami czytelnictwa, tj. PBP i MBP w Lubaczowie - 27,0, MBP w Mielcu - 25,8, KBP w Krośnie - 23,7, GBP w Boguchwale *pow. rzeszowski* - 22,5, MBP w Łańcucie - 21,6 a także bardzo

niskimi, jak BP w Wiązownicy pow. jarosławski -1,8, GBP w Roźwienicy pow. jarosławski – 2,2 i GBP w Dubiecku pow. przemyski - 2,7 czytelników na 100 mieszkańców.

**Wykres 7**



Na przestrzeni 10 lat wskaźnik zasięgu czytelnictwa, czyli liczby czytelników na 100 mieszkańców Podkarpacia, obniżył się o 3,9 i niestety od 2016 spada.

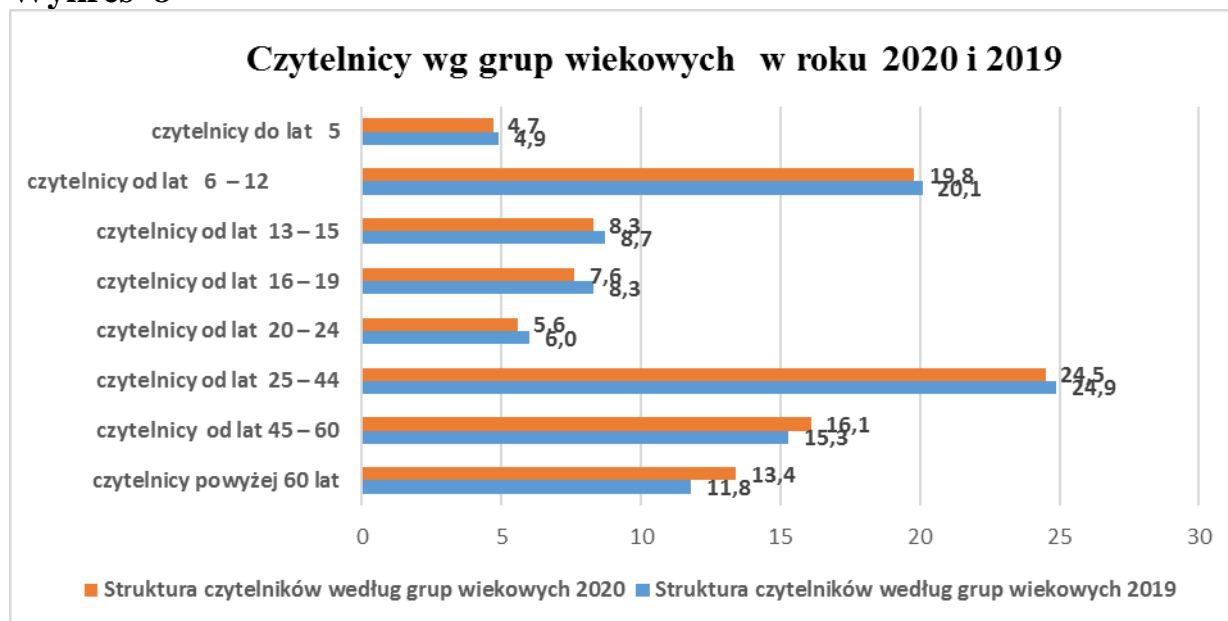
Struktura czytelników, którzy korzystali z bibliotek w 2020 roku, według grup wiekowych, przedstawiała się następująco:

1 czytelnicy do lat 5	13 241	osób	4,7	procent
2 czytelnicy od lat 6 – 12	54 103	„	19,8	„
3 czytelnicy od lat 13 – 15	22 599	„	8,3	„
4 czytelnicy od lat 16 – 19	20 711	„	7,6	„
5 czytelnicy od lat 20 – 24	15 268	„	5,6	„
6 czytelnicy od lat 25 – 44	66 939	„	24,5	„
7 czytelnicy od lat 45 – 60	44 066	„	16,1	„
8 czytelnicy powyżej 60 lat	36 746	„	13,4	„

Najliczniejszą grupą czytelniczą w bibliotekach podkarpackich w 2019 i w 2020 roku tworzyły osoby w przedziale wiekowym 25 - 44 lata, jednak w stosunku do roku 2019 ubyło ich o 0,4 procent. Kolejne grupy to: 6-12 lat – spadek o 0,3 proc., 45 - 60 lat - wzrost o 1,6 proc., powyżej 60 lat – wzrost o 1,6 proc., 13-15 lat – spadek o 0,4 proc., 16-19 lat – spadek o 0,7 proc., 20-24 lata,

spadek o 0,4 proc. i czytelnicy do lat 5 – spadek o 0,2 procent.

### Wykres 8



Najwięcej czytelników najmłodszych zarejestrowały biblioteki powiatów: niżańskiego – 7,5 proc., rzeszowskiego - 7,3 proc., i strzyżowskiego - 7,1 procent. Natomiast najmniej czytelników tej kategorii wiekowej zanotowały biblioteki powiatu jasielskiego - 3,2 procent. Cztery biblioteki, GBP w Lutowiskach pow. bieszczadzki, GBP w Laszkach pow. jarosławski, GBP w Krempnej pow. jasielski i GBP w Dubiecku pow. przemyski nie odnotowały w swojej statystyce tej grupy czytelników.

Natomiast seniorzy podkarpackich bibliotek najliczniej reprezentowani byli w powiatach: stalowowolskim – 17,3 proc., sanockim – 17,0 proc., przemyskim - 16,5 proc. i tarnobrzeskim – 16,1 procent. W poszczególnych gminach najwięcej osób powyżej 60. roku życia korzystało z bibliotek w: Iwoniczu Zdroju pow. krośnieński – 24,0 proc., Dębicy – 23,4 proc., w Sanoku – 21,1 proc. oraz w Przemyślu i w Stalowej Woli – 20,3 procent. Szczegółowe zestawienia obrazujące strukturę czytelników w poszczególnych gminach i powiatach znajdują się w Tabl. 15 /str. 63 – 70/.

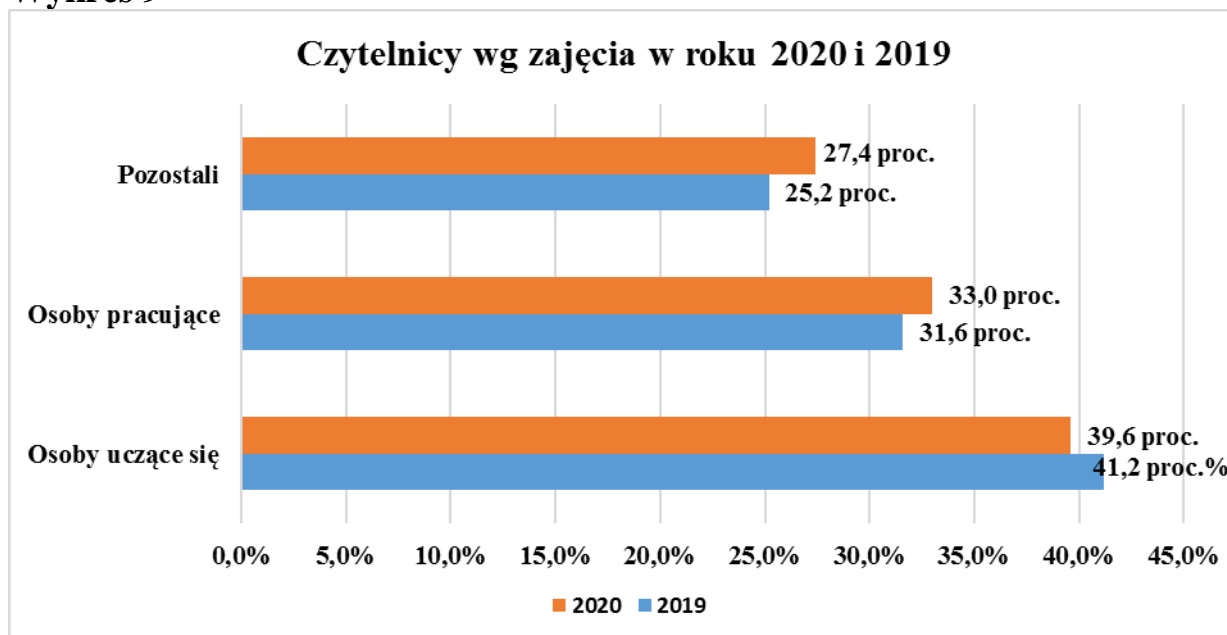
Struktura czytelników bibliotek, według zajęcia, przedstawiała się następująco:

Osoby uczące się	108 410	osób	39,6	procent
Osoby pracujące	90 378	„	33,0	„
Pozostali	74 885	„	27,4	„

Biorąc pod uwagę kryterium zajęcia czytelników, najliczniejszą grupą czytelniczą w 2020 były osoby uczące się, które w skali województwa stanowiły 39,6 proc. ogółu czytelników, jednak nastąpił spadek w tej w grupie o 2,5 procent. W zestawieniu powiatów wskaźnik ten kształtuje się od 48,8 proc. w powiecie brzozowskim do 34,0 proc. w powiecie tarnobrzeskim, natomiast

w zestawieniu gminnym od 70,5 proc. w GBP w Adamówce pow. przeworski do 24,7 proc. w MiPBP w Dębicy.

**Wykres 9**



Osoby pracujące tworzyły grupę 33,0 proc., i w stosunku do roku ubiegłego grupa ta powiększyła się o 1,4 procent. Najliczniej reprezentowana była w bibliotekach powiatu jarosławskiego – 37,0 proc. powiatu stalowowolskiego – 36,9 proc. i powiatu tarnobrzeskiego – 36,0 procent. Natomiast w gminach najwięcej osób pracujących odnotowały: WiMBP w Rzeszowie – 45,9 proc., MBP w Jarosławiu – 41,7 proc., MBP w Stalowej Woli – 41,1 proc., KBP w Krośnie – 40,7 proc. a najmniej w GBP w Lubaczów Basznia Dolna w pow. lubaczowski – 14,0 proc. i KBP w Rokietnicy pow. jarosławski - 15,8 procent.

Pozostali czytelnicy stanowili grupę 27,4 proc., wzrost o 1,1 procent. Najwięcej czytelników tej kategorii korzystało z bibliotek powiatów: przemyskiego – 34,4 proc., dębickiego – 32,1 proc., leżajskiego - 32,0 proc., leskiego - 30,5 proc., jasielskiego – 30,3 proc., tarnobrzeskiego – 30,1 proc. i krośnieńskiego – 30,0 proc. a najmniej w powiatach: jarosławskim – 22,1 proc. i ropczycko - sędziszowskim – 23,4 procent. Natomiast w gminach najwięcej osób tej kategorii korzystało ze zbiorów w MiGBP w Nowej Sarzynie pow. leżajski – 38,9 proc., a najmniej w GBP w Adamówce pow. przeworski – 11,0 procent.

## WYPOŻYCZENIA

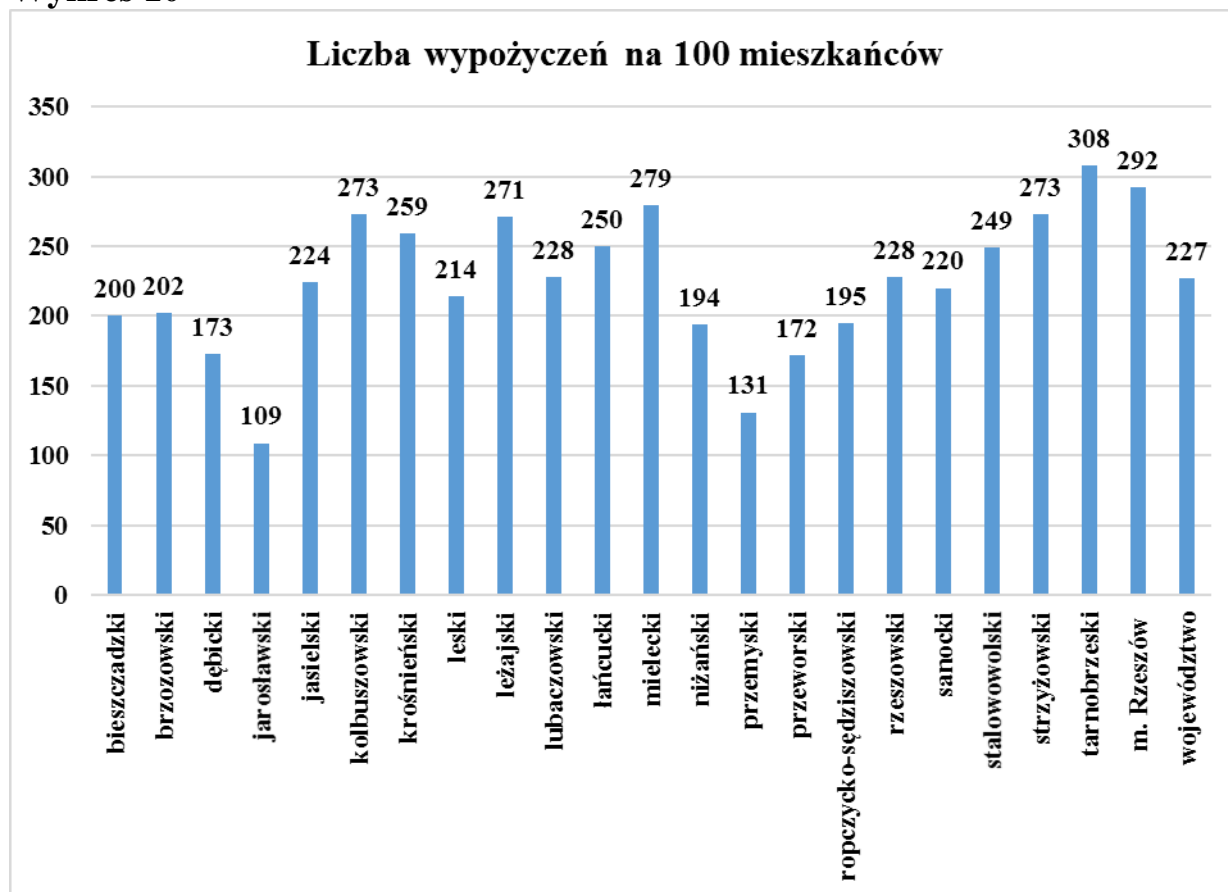
Biblioteki publiczne Podkarpacia w 2020 roku wypożyczyły na zewnątrz roku 4 819 848 książek, tj. o 1 271 336 wypożyczeń mniej (20,9 proc.) niż

przed rokiem. Biblioteki miejskie wypożyczyły 2 737 736 wol., spadek o 620 456 wol. a biblioteki wiejskie 2 082 112 wol., spadek o 650 880 woluminów.

Średnio na jedną placówkę biblioteczną przypadało 7 226 wypożyczeń spadek o 1 865 wypożyczeń w stosunku do roku 2019.

Spadek liczby wypożyczeń odnotowały biblioteki wszystkich powiatów: od 11 976 w powiecie bieszczadzkim do 157 765 wol. wypożyczeń powiecie mieleckim. Natomiast w skali gmin w 14 bibliotekach zarejestrowano wzrost liczby wypożyczeń, a w 146 spadek. Największy wzrost odnotowała GBP w Boguchwale *pow. rzeszowski* o 14 924, GBP w Ostrowie *pow. ropczycko-sędziszowski* o 8 147, GBP w Chmielniku *pow. rzeszowski* o 4 392 wypożyczenia. W pozostałych placówkach wzrost kształtował się od 2 327 w BP w Sanoku *pow. sanocki* do 53 wypożyczeń w GBP w Krasicy *pow. przemyski*.

### Wykres 10



Wskaźnik liczba wypożyczeń książek na 100 mieszkańców wyniósł w 2020 roku 227 wol. i zmniejszył się o 59 wol. w stosunku do roku poprzedniego. Wśród powiatów pierwsze miejsce, zajmuje powiat tarnobrzeski z wskaźnikiem 308 wol. na 100 mieszkańców, a zamyka listę powiat jarosławski z wskaźnikiem 109. W skali gmin pierwsze miejsce zajmuje MBP i PBP w Lubaczowie z wskaźnikiem 566, a ostatnie BP w Wiązownicy *pow. jarosławski* z wskaźnikiem 21 wypożyczeń na 100 mieszkańców.



Rocznie, średnio jeden czytelnik wypożyczył w 2020 roku 17,6 wol. i w stosunku do roku 2019 wskaźnik ten zmniejszył się o 1,6 wol. Najbardziej aktywni byli czytelnicy w powiecie tarnobrzeskim – 23,2 wol., w powiecie jasielskim – 20,1, w powiecie leżajskim – 19,9, w powiecie przeworskim – 19,6, w pow. kolbuszowskim – 19,5 i w pow. ropczycko - sędziszowskim – 19,3 wypożyczeń na czytelnika. Najmniej aktywni byli czytelnicy w powiecie jarosławskim – 12,3 wypożyczeń na czytelnika. W gminach najaktywniejsi byli czytelnicy w GBP w Ostrowie *pow. ropczycko-sędziszowski* – 36,3, w BP w Birczy *pow. przemyski* – 36,2 a najmniej aktywni byli w GBP w Orłach *pow. przemyski* – 7,9, w GBP w Krzywczycy *pow. przemyski* – 7,4 i w GBP w Wadowicach Górnych *pow. mielecki* – 7,3 wypożyczeń na jednego czytelnika.

Struktura wypożyczonych zbiorów w bibliotekach publicznych Podkarpacia przedstawiała się następująco:

- literatura piękna dla dorosłych	2 789 833	wypożyczenia	57,9	proc.
- literatura piękna dla dzieci	1 473 436	„	30,6	„
- literatura niebeletrystyczna	556 579	„	11,5	„

### Wykres 11



Z danych bibliotecznych wynika, że w 2020 roku wzrosły wypożyczenia literatury pięknej dla dorosłych z 56,3 proc. w 2019 roku do 57,9 proc., tj. wzrost o 1,6 procent. Największy udział w wypożyczeniach tej literatury odnotowano w bibliotekach powiatu przemyskiego - 67,3 procent, a najmniejszy w bibliotekach powiatu kolbuszowskiego - 51,1 procent.

W skali gmin najwięcej literatury pięknej dla dorosłych wypożyczono w GBP w Roźwienicy *pow. jarosławski* – 84,4 proc. ogółu wypożyczeń, a najmniej w GBP w Lubaczowie Baszni Dolnej *pow. lubaczowski* – 29,9 procent. Wypożyczenia literatury dla dzieci zmalały o 1,0 procent. Najwięcej tej literatury wypożyczyli czytelnicy powiatów: kolbuszowskiego – 41,6 proc., a najmniej czytelnicy powiatu przemyskiego – 22,6 procent.

Udział literatury niebeletrystycznej stanowił 11,5 proc. ogółu wypożyczeń i wskaźnik spadł w stosunku do roku poprzedniego o 0,6 procent. Najwięcej

udostępniły tej literatury biblioteki powiatu mieleckiego – 14,5 proc., a najmniej biblioteki powiatu przeworskiego - 7,2, brzozowskiego – 7,3 i kolbuszowskiego – 7,4 procent. Natomiast w skali gmin wskaźnik ten kształtował się od 0,1 proc. w GBP w Laszkach *pow. jarosławski* do 16,8 proc. w MBP w Jaśle i WiMBP w Rzeszowie.

## UDOSTĘPNIENIA ZBIORÓW NA MIEJSCU

Udostępnianie zbiorów bibliotecznych na miejscu w 2020 roku realizowało 667 bibliotek publicznych wraz z filiami w województwie podkarpackim. Użytkownicy mogli korzystać z czytelni i kąciaków czytelnianych, w których znajdowały się miejsca do prezencyjnego korzystania z książek, czasopism, zbiorów specjalnych i Internetu.

Jednak ubiegły rok ze względu na pandemię był wyjątkowo trudny dla bibliotek, a w szczególności dla czytelni. W wielu miejscach czytelnie pozostały zamknięte do końca roku, nie realizowały swoich usług, nie można było korzystać na miejscu z książek, prasy oraz stanowisk komputerowych, konsoli gier. Czytelnie, które otworzyły się dla czytelników po pierwszym okresie zamknięcia, funkcjonowały w ograniczonym czasie i dostępie dla czytelników, prasę wypożyczano na zewnątrz. Zamykano dla czytelników dostęp do stanowisk komputerowych albo udostępniano je w ograniczonym czasie.

Czytelnie, jako odrębne agendy udostępniania prezencyjnego, z osobnym pomieszczeniem bibliotecznym i własną obsadą kadrową, oprócz Wojewódzkiej i Miejskiej Biblioteki Publicznej w Rzeszowie, posiadały 22 biblioteki: w Ustrzykach Dolnych, Brzozowie, Dębicy, Jarosławiu, Jaśle, Kolbuszowej, Krośnie, Lesku, Leżajsku, Lubaczowie, Łańcucie, Mielcu, Nisku, Przemyślu, Przeworsku, Ropczycach, Sanoku, Stalowej Woli, Strzyżowie, Tarnobrzegu oraz Gorzycach i Nowej Dębie *pow. tarnobrzegi*.

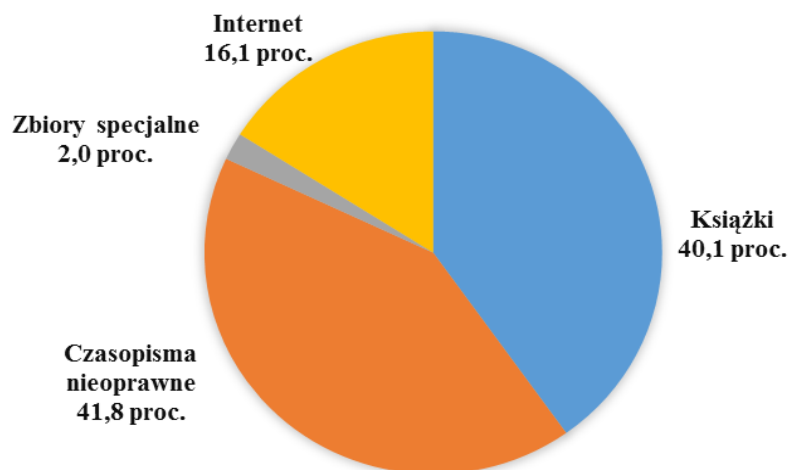
W 2020 roku w czytelniach i kąciakach czytelnianych bibliotek zarejestrowano 62,8 proc. spadek udostępnień prezencyjnych tradycyjnych i elektronicznych zasobów bibliotecznych. Ogółem zarejestrowano 383 909 udostępnień na miejscu, tj. o 648 825 mniej niż w roku 2019. Tak duża różnica jest wynikiem zamknięcia czytelni w okresach wskazanych w rozporządzeniu Rady Ministrów w związku ze stanem epidemii SARS-CoV-2. Po ponownym otwarciu bibliotek większość czytelni pozostała nieczynna, a te które otwarto ponownie działały przy zastosowaniu szczególnych wytycznych, co do liczby i rodzaju stanowisk dla czytelników, czasu korzystania i dostarczania jednorazowo liczby jednostek.

Wskaźnik udostępnień na miejscu materiałów bibliotecznych i Internetu ogółem w przeliczeniu na 100 mieszkańców w 2020 roku wynosił 18,0, tj. 31,0 mniej niż w 2019 r.

Tabela 18 prezentuje dane dotyczące udostępniania prezencyjnego w bibliotekach z podziałem na rodzaj udostępnianych materiałów oraz udostępniania zbiorów Internetu. W 2020 roku w czytelnich i kąciach czytelnianych udostępniono na miejscu 153 964 książek i czasopism oprawnych, tj. o 212 021 egzemplarzy mniej niż w ubiegłym roku. W porównaniu do ubiegłego roku jest to o 57,9 procent mniej. Nastąpił spadek o 61,7 proc. udostępnień czasopism nieoprawnych, które udostępniono 160 415 razy tj. o 261 331 mniej niż w 2019 roku. Zmniejszyła się liczba udostępnień zbiorów specjalnych na miejscu o 55,9 proc., materiały te udostępniono 7 744 razy czyli o 9 818 mniej niż w roku ubiegłym. Największy 72,8 proc. spadek zarejestrowano w udostępnieniach Internetu. Biblioteki w województwie podkarpackim odnotowały 61 786 udostępnień Internetu, czyli o 165 655 mniej niż w roku ubiegłym. W stosunku do ogółu udostępnień prezencyjnych w 2020 roku książki i czasopisma oprawne stanowiły 40,1 proc., czasopisma nieoprawne 41,8 proc., zbiory specjalne 2 proc., Internet 16,1 procent. Zmieniła się również struktura udostępnień, wzrosła liczba udostępnień książek i czasopism oprawnych o 4,7 proc., czasopism nieoprawnych o 1 proc. oraz zbiorów specjalnych o 0,3 procent. Zmalały natomiast udostępnienia Internetu o 5,9 procent.

### Wykres 12

**Struktura udostępnień prezencyjnych**



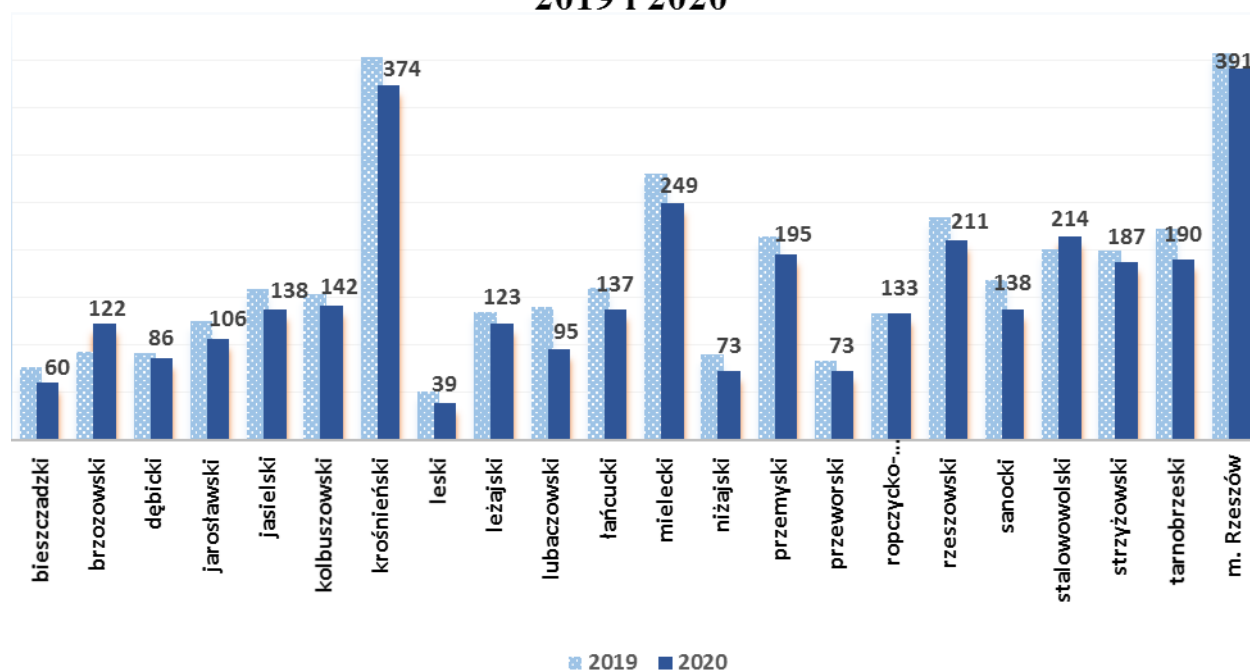
Nieznaczny wzrost udostępnień zbiorów bibliotecznych i Internetu w 2020 roku wykazały zaledwie 4 biblioteki w województwie: Kańczuga *pow. przeworski* – 125, Sokołów Małopolski *pow. rzeszowski* – 60, Pruchnik *pow. jarosławski* – 23, Przeworsk- Urzejowice *pow. przeworski* – 9.

W województwie podkarpackim 5 bibliotek nie zarejestrowało żadnych udostępnień. Były to: Chłopice, Radymno–Skołoszów *pow. jarosławski*, Jaśliska *pow. krośnieński*, Orły *pow. przemyski*, Besko *pow. sanocki*. Najmniej

udostępnień na miejscu wykazały biblioteki: Oleszyce *pow. lubaczowski* – 3, Tyrawa Wołoska *pow. sanocki* – 8, Dynów *pow. rzeszowski* – 37. Największe spadki udostępnień prezenycyjnych książek, czasopism, zbiorów specjalnych i Internetu ogółem, w stosunku do ubiegłego roku, zanotowały biblioteki w: Rzeszowie – spadek o 89 920, Krośnie – spadek o 43 179, Dębicy – spadek o 42 876, Tarnobrzegu – spadek o 37 223, Stalowej Woli – spadek o 33 084, Przemyślu – spadek o 24 105, Jarosławiu – spadek o 15 628, Jaśle – spadek o 13 833, Leżajsku – Giedlarowej *pow. leżajski* – spadek o 13 752, Przeworsku – spadek o 12 019, Mielcu – spadek o 11 185, Sanoku – spadek o 11 442. W układzie powiatowym bibliotek najwięcej udostępnień prezenycyjnych w 2020 roku zarejestrowały biblioteki w powiatach: rzeszowski – 55 980, krośnieńskim – 43 927, jasielskim – 30 234, dębickim – 26 385, lubaczowskim – 25 903. Najmniej udostępnień na miejscu wykazały biblioteki w powiatach: leskim – 4 411, bieszczadzkiem – 5 093, kolbuszowskim – 5 174, łańcuckim – 5 800, sanockim – 5 462, brzozowskim – 6 050.

### Wykres 13

**Prenumerata czasopism - liczba egzemplarzy w roku 2019 i 2020**



W podkarpackich bibliotekach publicznych w 2020 roku prenumerowanych było o 9,1 proc. mniej egzemplarzy czasopism nieoprawnych i dzienników, ogółem 3 476, tj. o 346 mniej w stosunku do roku 2019. Na 161 bibliotek głównych (bez filii) czasopisma w stałej prenumeracie posiadało 130 bibliotek, o 9 mniej niż w ubiegłym roku. Rezygnacja spowodowana była w większości przypadków ograniczeniami budżetowymi oraz długotrwałym zamknięciem czytelni dla czytelników.

W 2020 roku 31 bibliotek nie posiadało w swojej ofercie czasopism w stałej prenumeracie. Były to: Czarna *pow. bieszczadzki*, Dębica – Latoszyn i Żyraków

*pow. dębicki*, Chłopice, Laszki, Radymno, Radymno – Skołoszów, Roźwienica *pow. jarosławski*, Brzyska *pow. jasielski*, Raniżów *pow. kolbuszowski*, Jaśliska *pow. krośnieński*, Olszanica *pow. leski*, Lubaczów – Basznia Dolna, Oleszyce, Stary Dzików *pow. lubaczowski*, Łańcut – Wysoka *pow. łańcucki*, Przecław *pow. mielecki*, Krzeszów *pow. niżański*, Fredropol, Krasiczyn, Krzywca, Medyka, Orły, Przemyśl – Hermanowice, Stubno *pow. przemyski*, Gać, Jawornik Polski *pow. przeworski*, Wielopole Skrzyńskie *pow. ropczycko-sędziszowski*, Besko, Sanok – gmina *pow. sanocki*, Grębów *pow. tarnobrzeki*. W 5 bibliotekach dysponowano 1 czasopismem w prenumeracie: w Lutowiskach *pow. bieszczadzki*, Czerminie *pow. mielecki*, Birczy *pow. przemyski*, Zagórz *pow. sanocki*, Zaleszanach *pow. stalowowolski*. Ponad 100 tytułów czasopism w stałej prenumeracie posiadało 6 bibliotek miejskich: w Rzeszowie – 391 tytułów, Przemyślu – 179 tytułów, Krośnie – 168 tytułów, Mielcu – 150 tytułów, Tarnobrzegu – 121 tytułów, Stalowej Woli – 108. Wśród bibliotek miejsko - gminnych najwięcej tytułów prasy w stałej prenumeracie w 2020 roku posiadały biblioteki w: Kolbuszowej – 71, Ustrzykach Dolnych – 59, Leżajsku – Giedlarowej *pow. leżajski* – 57, Sokołowie Małopolskim *pow. rzeszowski* – 45, Nowej Dębie *pow. tarnobrzeki* – 40. W bibliotekach gminnych najwięcej czasopism i dzienników prenumerowały biblioteki w: Niebylcu *pow. strzyżowski* – 85, Boguchwale *pow. rzeszowski* – 54, Czudcu *pow. strzyżowski* – 50, Czarnej *pow. łańcucki* – 53, Haczowie *pow. brzozowski* – 45, Bojanowie *pow. stalowowolski* – 45, Miejscu Piastowym – 43 i Chorkówce *pow. krośnieński* – 40. Najwięcej tytułów w stałej prenumeracie przybyło w: Haczowie *pow. brzozowski* – wzrost o 31, Radomyślu nad Sanem *pow. stalowowolski* – wzrost o 15, Krasnem *pow. rzeszowski* – wzrost o 13, Horyńcu Zdroju *pow. lubaczowski* – wzrost o 12. Z prenumeraty kilkunastu i więcej tytułów czasopism w 2020 roku zrezygnowały biblioteki w: Tarnobrzegu – 29, Cieszanowie *pow. lubaczowski* – 28, gminie Sanok – 22, Jeżowem *pow. niżański* – 20, Rzeszowie – 17, Lubaczowie - 15, Miejscu Piastowym *pow. krośnieński* – 17, Ustrzykach Dolnych - 17, Tyczynie *pow. rzeszowski* – 15, Wysokiej Łańcuckiej *pow. łańcucki* – 13, Mielcu – Chorzelowie *pow. mielecki* – 13, Medyce *pow. przemyski* – 13, Sokołowie Małopolskim *pow. rzeszowski* – 13, Gaci *pow. przeworski* – 12.

Na 161 bibliotek publicznych w woj. podkarpackim w 2020 roku w 25 bibliotekach zwiększono liczbę prenumeraty, spadek liczby prenumeraty zanotowano w 81 bibliotekach, 20 bibliotek nie posiadało czasopism, a w 35 bibliotekach stan prenumerowanych czasopism nie zmienił się.

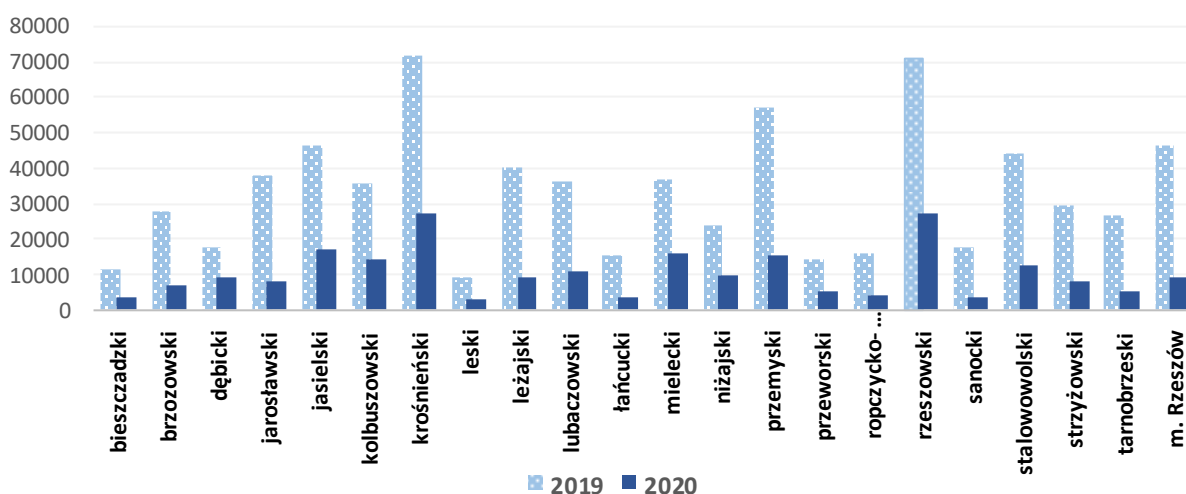
Zarejestrowano o 69,4 proc. mniej odwiedzin w czytelnich i kąciakach czytelnianych bibliotek publicznych na Podkarpaciu. Odnotowano ogółem 227 338 odwiedzin, tj. spadek o 515 964 w porównaniu z ubiegłym rokiem. Najwięcej odwiedzin w czytelnich zanotowały biblioteki w: Krośnie – 11 465, Przemyślu – 10 401, Sokołowie Małopolskim *pow. rzeszowski* – 9 882,

Kolbuszowej – 8 724, Mielcu – 8 378, Jaśle – 6 448, Jaśle – Szebniach *pow. jasielski* – 6 439, Korczyni *pow. krośnieński* – 6 341, Lubaczowie – 6 050.

W województwie podkarpackim 3 biblioteki nie w wykazały żadnych odwiedzin. Były to biblioteki w: Besku *pow. sanocki*, Jaśliskach *pow. krośnieński*, Orlach *pow. przemyski*. Najmniej odwiedzin w czytelnich zanotowały biblioteki w: Tyrawie Wołoskiej *pow. sanocki* – 7, Przeworsku - Urzejowicach – 5, Dynowie *pow. rzeszowski* – 21, Kuryłówce *pow. leżajski* – 29, Olszanicy *pow. leski* – 29, Starym Dzikowie *pow. lubaczowski* – 44, Lutowiskach *pow. bieszczadzki* – 45, Stubnie *pow. przemyski* – 47.

#### Wykres 14

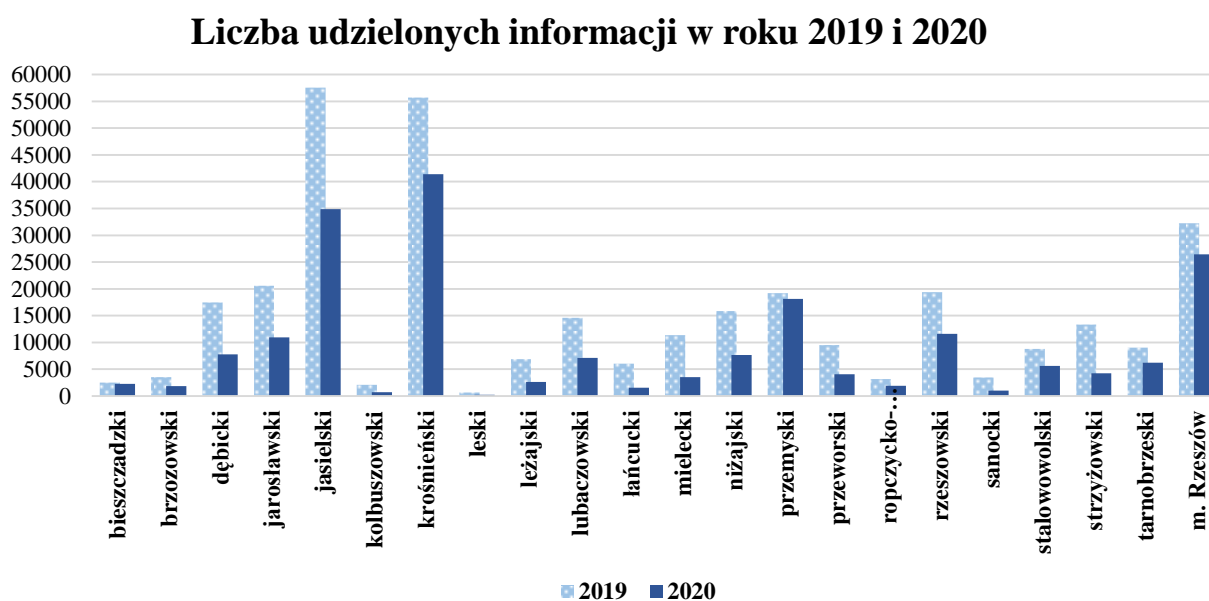
### Odwiedziny w czytelnich bibliotek w roku 2019 i 2020



Wzrost odwiedzin zanotowały zaledwie 4 biblioteki w województwie podkarpackim: Sokołów Małopolski *pow. rzeszowski* – wzrost o 558, Laszki *pow. jarosławski* – wzrost o 317, Pruchnik *pow. jarosławski* – wzrost o 150, Jodłowa *pow. dębicki* – wzrost o 90. Największe spadki zarejestrowano w czytelnich bibliotek w: Rzeszowie – spadek o 37 060, Leżajsku – Giedlarowej *pow. leżajski* – spadek o 23 272, Przemysłu – spadek o 31 927, Krośnie – spadek o 20 669, Jarosławiu – spadek o 19 128, Lubaczowie spadek o 17 749, Stalowej Woli spadek o 16 684, Jaśle – spadek o 12 348, Chmielniku *pow. rzeszowski* – spadek o 13 790, Tarnobrzegu – spadek o 13 369, Brzozowie – spadek o 10 879. W układzie powiatowym w 2020 roku największą liczbę odwiedzin w czytelnich i kąciakach czytelnianych zanotowano w powiatach: krośnieńskim – 26 970, rzeszowskim – 26 956, jasielskim – 16 927, mieleckim – 15 827, przemyskim 15 095. Najmniejszą liczbę odwiedzin w czytelnich zanotowano w powiatach: leskim – 2 893, sanockim – 3 255, łańcuckim – 3 531, bieszczadzkiem – 3 705, ropczycko – sędziszowskim - 3 958. Porównując liczbę odwiedzin w poszczególnych powiatach, należy wziąć pod uwagę różnice w wielkości powiatów: liczby gmin, bibliotek i mieszkańców na ich terenie. W podkarpackich bibliotekach publicznych w 2020 roku odnotowano 39,4 proc.

spadek ilości informacji udzielonych na miejscu przez bibliotekarzy. Udzielono ogółem 201 788 informacji, tj. o 131 220 mniej niż w ubiegłym roku. Działalność informacyjna realizowana w bibliotekach polegała głównie na udzieleniu informacji bibliograficznych, bibliotecznych i rzeczowych w oparciu o źródła tradycyjne: książki i czasopisma oraz własne, tworzone przez biblioteki i zewnętrzne elektroniczne bazy danych. Sposób udzielania informacji zmienił się w okresie pandemii, część czytelników udzielała informacji telefonicznie, mailowo lub też realizowała usługi elektronicznego zamawiania materiałów czy skanów.

### Wykres 15



Najwięcej informacji udzielonych na miejscu odnotowano w bibliotekach w: Krośnie 30 855, Jaśle 29 041, Rzeszowie 26 432, Przemyślu 16 515, Jarosławiu 9 661, Tarnobrzegu 5 704, Nisku 5 510. W 9 bibliotekach w 2020 roku nie zarejestrowano w dokumentacji bibliotecznej ani jednej udzielonej z pomocą bibliotekarza informacji. Były to biblioteki w: Cmolasie *pow. kolbuszowski*, Jaśliskach i Krościenku Wyżnym *pow. krośnieński*, Olszanicy i Solinie – Polańczyku *pow. leski*, Cieszanowie *pow. lubaczowski*, Orłach *pow. przemyski*, Wielopole Skrzyńskim *pow. ropczycko-sędziszowski*, Besku *pow. sanocki*. Spośród wszystkich bibliotek najmniej informacji na miejscu udzielono w: Fredropolu *pow. przemyski* – 2, Grodzisku Dolnym – 3 i Kuryłówce *pow. leżajski* – 3, Oleszycach *pow. lubaczowski* – 3, Wadowicach Górnych *pow. mielecki* – 7, Gaci *pow. przeworski* – 7, Tyrawie Wołoskiej *pow. sanocki* – 7, Rokietnicy *pow. jarosławski* – 9. Wzrost liczby udzielonych informacji zanotowano w zaledwie 15 bibliotekach, w tym największy w skali województwa w: Korczynie – 2 803 i Jedliczach *pow. krośnieński* – 840, Brzozowie – 178, Jaworniku Polskim *pow. przeworski* – 175, Żurawicy *pow. przemyski* – 160, Przemyślu – Hermanowicach *pow. przemyski* – 113, Zarzeczu *pow. przeworski* – 90. Największe spadki zarejestrowały biblioteki w: Jaśle –

spadek o 19 111, Krośnie – spadek o 10 231, Jarosławiu – spadek o 7 909, Frysztaku *pow. strzyżowski* – spadek o 7 856, Dębicy – spadek o 6 356, Nisku – spadek o 5 976, Rzeszowie – spadek o 5 804, Mielcu – spadek 5 132, Wojaszówce – Odrzykoniu *pow. krośnieński* – spadek o 4 532, Lubaczowie – spadek o 4 265, Przeworsku – spadek o 4 220. W układzie powiatowym największą liczbę udzielonych informacji wykazano w powiatach: krośnieńskim 41 380, jasielskim 34 903, rzeszowskim 26 432, przemyskim 18 121, jarosławskim 10 927. Najmniej informacji udzielonych przez bibliotekarzy wykazały biblioteki z powiatów: leskiego 247, kolbuszowskiego 727, sanockiego 988, łańcuckiego 1 526, brzozowskiego 1 880, ropczycko-sędziszowskiego 1 923, bieszczadzkiego 2 300.

## PODSUMOWANIE

Pandemia COVID-19 miała bardzo negatywny wpływ na zakres i dostępność usług bibliotecznych w województwie podkarpackim. Biblioteki były zamknięte w różnych okresach, w zależności od ogólnej sytuacji sanitarnej, wprowadzanych przez rząd obostrzeń czy rekomendacji Biblioteki Narodowej. Biorąc pod uwagę reżim pandemiczny, utrudnione warunki korzystania ze zbiorów oraz strach czytelników przed zarażeniem się COVID - 19 spadki wyników czytelniczych na poziomie 13,8 proc. czytelników i 20,9 proc. wypożyczeń są wysokie ale świadczą o tym, że bibliotekarze razem z czytelnikami pokonali trudności i czytelnicy w tym czasie nie pozostali bez książek a biblioteki bez czytelników. Natomiast czytelnice, które funkcjonowały w ograniczonym czasie i dostępie dla czytelników zarejestrowały 62,8 proc. spadku udostępnień prezencyjnych tradycyjnych i elektronicznych zasobów bibliotecznych.

W 2020 roku w województwie podkarpackim działało 667 bibliotek publicznych i filii oraz 35 punktów bibliotecznych. Zadania powiatowe realizowało 20 bibliotek. Z bibliotek publicznych korzystało 273 673 czytelników, czyli 12,9 procent ogółu mieszkańców Podkarpacia. Czytelnicy odwiedzili bibliotekę 2 052 578 razy , tj. o 833 065 odwiedzin mniej jak w roku poprzednim. Stan zbiorów bibliotecznych wyniósł 8 392 868 woluminów, co w przeliczeniu na jednego mieszkańca daje 3,9 wolumina. Wskaźnik zakupu nowych książek wyniósł 10,5 wol. na 100 mieszkańców nie zmienił się w stosunku do roku ubiegłego. Środki przeznaczone na uzupełnianie zbiorów były nadal za niskie, aby mogły zaspokoić wszystkie potrzeby czytelnicze mieszkańców Podkarpacia.



**SPIS TABEL**

Tabl. 1 Biblioteki publiczne woj. podkarpackiego w roku 2020	25
Tabl. 2 Zakup nowości bibliotecznych w roku 2020	29
Tabl. 3 Struktura wypożyczeń w roku 2020	33
Tabl. 4 Liczba czytelników bibliotek na 100 mieszkańców	37
Tabl. 5 Wzrost lub spadek liczby czytelników	39
Tabl. 6 Liczba wypożyczeń rocznie na 1 czytelnika	41
Tabl. 7 Liczba wypożyczeń na 100 mieszkańców	43
Tabl. 8 Wypożyczenia na 1 wolumin	45
Tabl. 9 Wzrost lub spadek liczby wypożyczeń	47
Tabl.10 Liczba książek na 100 mieszkańców	49
Tabl.11 Zakup nowych książek na 100 mieszkańców	51
Tabl.12 Liczba mieszkańców na 1 placówkę biblioteczną	55
Tabl.13 Liczba czytelników na 1 placówkę biblioteczną	57
Tabl.14 Księgozbiór	59
Tabl.15 cz.1 Struktura czytelników wg wieku	63
Tabl.15 cz.2 Struktura czytelników wg wieku	67
Tabl.16 Struktura czytelników wg zajęcia	70
Tabl.17 Działalność informacyjna w roku 2020	75
Tabl.18 Udostępnienia prezencyjne w roku 2020	79
Tabl.19 Odwiedziny (porównawczo rok 2019 i 2020)	83
Tabl.20 Informacje (porównawczo rok 2019 i 2020)	87
Tabl.21 Liczba czytelników bibliotek na 100 mieszkańców	91
Tabl.22 Wzrost lub spadek liczby czytelników	92
Tabl.23 Liczba wypożyczeń rocznie na 1 czytelnika	94
Tabl.24 Liczba wypożyczeń na 100 mieszkańców	95
Tabl.25 Wypożyczenia na 1 wolumin	97
Tabl.26 Wzrost lub spadek liczby wypożyczeń	98
Tabl.27 Liczba książek na 100 mieszkańców	100
Tabl.28 Liczba mieszkańców na 1 placówkę	

## BIBLIOTEKI PUBLICZNE WOJ. PODKARPACKIEGO W ROKU 2020

TABL. 1

Gmina	L i c z b a			Wypoż. Odwiedz.			
	B-k	Filii	Pkt	Książek	Czyteln.		
1. Czarna (bieszczadzka)	1	1		15166	241	7058	2632
2. Lutowiska	1			10252	162	2524	767
<b>3. Ustrzyki Dolne</b>	<b>1</b>	<b>5</b>		<b>71023</b>	<b>2032</b>	<b>33507</b>	<b>17145</b>
<b>BIESZCZADZKI</b>	<b>3</b>	<b>6</b>		<b>96441</b>	<b>2435</b>	<b>43089</b>	<b>20544</b>
<b>4. Brzozów</b>	<b>1</b>	<b>8</b>		<b>98372</b>	<b>3211</b>	<b>57249</b>	<b>20801</b>
5. Domaradz		3		30810	807	12945	5002
6. Dydnia		8		39661	883	11419	6293
7. Haczów	1	5		53570	1405	28625	12039
8. Jasienica Rosielna		4		34840	812	12359	4034
9. Nozdrzec		6		36018	714	9927	3654
<b>BRZOZOWSKI</b>	<b>2</b>	<b>34</b>		<b>293271</b>	<b>7832</b>	<b>132524</b>	<b>51823</b>
10. Brzostek		4		49024	1623	23655	10616
11. Czarna (dębicka)		3		24121	635	9859	3512
<b>12. Dębica</b>	<b>1</b>	<b>4</b>		<b>148257</b>	<b>6560</b>	<b>70876</b>	<b>24070</b>
13. Dębica - Latoszyn		12		158137	2583	45651	19751
14. Jodłowa		1		23716	567	13199	5239
15. Pilzno	1	7		63817	2410	35128	11226
16. Żyraków	1	4		79463	1543	35907	7309
<b>DĘBICKI</b>	<b>3</b>	<b>35</b>		<b>546535</b>	<b>15921</b>	<b>234275</b>	<b>81723</b>
17. Chłopice	1	1		8848	330	2864	1247
<b>18. Jarosław</b>	<b>1</b>	<b>2</b>		<b>90114</b>	<b>6893</b>	<b>83218</b>	<b>39538</b>
19. Jarosław - Pełkinie	1	5		38227	712	10519	3405
20. Laszki	1	3		24320	362	3922	1795
21. Pawłosiów	1	2		21131	379	3231	2220
22. Pruchnik		2	1	20612	366	4607	1464
23. Radymno	1			31769	612	9511	3429
24. Radymno - Skołoszów	1	4		27691	361	4269	1896
25. Rokietnica	1			8683	292	3139	1509
26. Rożwienica	1	1		8261	136	2813	748
27. Wiązownica		4		24515	207	2515	1886
<b>JAROSŁAWSKI</b>	<b>9</b>	<b>24</b>	<b>1</b>	<b>304171</b>	<b>10650</b>	<b>130608</b>	<b>59137</b>
28. Brzyska		2		23758	455	11126	4414
29. Dębowiec	1	1	4	23793	658	7113	2985
<b>30. Jasło</b>	<b>1</b>	<b>3</b>		<b>115810</b>	<b>6159</b>	<b>133182</b>	<b>54728</b>
31. Jasło - Szebnie	1	3		39722	1429	27677	25919
32. Kołaczyce	1			27565	492	15986	5108
33. Krempna	1			7949	168	2545	1468
34. Nowy Żmigród	1	2		34574	792	11163	3445
35. Osiek Jasielski	1	1		17909	496	8046	3011
36. Skołyszyn		3		30846	1069	23168	10346
37. Tarnowiec	1	2		26548	897	13517	5964
<b>JASIELSKI</b>	<b>8</b>	<b>17</b>	<b>4</b>	<b>348474</b>	<b>12615</b>	<b>253523</b>	<b>117388</b>
38. Cmolas	1	3		60908	1092	25553	9350
39. Dzikowiec	1	3		44517	676	14842	8834
<b>40. Kolbuszowa</b>	<b>1</b>	<b>7</b>	<b>3</b>	<b>147043</b>	<b>4116</b>	<b>73409</b>	<b>31574</b>
41. Majdan Królewski	1	1		44991	1026	17873	6308

Gmina	L i c z b a				Wypoż.	Odwiedz.	
	B-k	Filii	Pkt	Książek			Czyteln.
42. Niwiska		2		27999	739	14198	7960
43. Raniżów	1	2		32349	1057	24196	7825
<b>KOLBUSZOWSKI</b>	<b>5</b>	<b>18</b>	<b>3</b>	<b>357807</b>	<b>8706</b>	<b>170071</b>	<b>71851</b>
44. Chorkówka		9		74660	800	14162	5635
45. Dukla	1			35048	1339	22530	10274
46. Iwonicz Zdrój		4		35376	1096	18489	6063
47. Jaśliska		1		4522	187	1496	1406
48. Jedlicze	1	4		64796	2085	34739	18907
49. Korczyna	1	1		34808	1385	19018	9623
<b>50. Krosno</b>	<b>1</b>	<b>7</b>		<b>280067</b>	<b>10946</b>	<b>204487</b>	<b>83430</b>
51. Krościenko Wyżne	1	1		24249	916	13653	6074
52. Miejsce Piastowe	1	4		75971	1979	44768	19091
53. Rymanów	1	4		65463	1256	23011	9649
54. Wojaszówka - Odrzykoń	1	3		44714	813	12998	5273
<b>KROŚNIĘSKI</b>	<b>8</b>	<b>38</b>		<b>739674</b>	<b>22802</b>	<b>409351</b>	<b>175425</b>
55. Baligród	1	1		25839	664	14359	3259
56. Cisna		1		11901	178	2328	1181
<b>57. Lesko</b>	<b>1</b>	<b>4</b>	<b>2</b>	<b>58619</b>	<b>1747</b>	<b>27510</b>	<b>14742</b>
58. Olszanica	1	3		25916	404	5114	2367
59. Solina - Polańczyk		5	1	33648	520	7132	2924
<b>LESKI</b>	<b>3</b>	<b>14</b>	<b>3</b>	<b>155923</b>	<b>3513</b>	<b>56443</b>	<b>24473</b>
60. Grodzisko Dolne	1	2		38395	1075	18692	5093
61. Kuryłówka	1	3		27456	1170	14645	7719
<b>62. Leżajsk</b>		<b>3</b>		<b>41860</b>	<b>2522</b>	<b>69451</b>	<b>28473</b>
63. Leżajsk - Giedlarowa	1	7	1	78806	2192	41660	15590
64. Nowa Sarzyna	1	5		72338	2496	43433	12332
<b>LEŻAJSKI</b>	<b>4</b>	<b>20</b>	<b>1</b>	<b>258855</b>	<b>9455</b>	<b>187881</b>	<b>69207</b>
65. Cieszanów	1	3		38060	891	12674	5581
66. Horyniec Zdrój	1	2		18815	418	5583	2641
<b>67. Lubaczów</b>	<b>2</b>			<b>70012</b>	<b>3206</b>	<b>67263</b>	<b>32116</b>
68. Lubaczów - Basznia Dolna	1	5		38899	652	9180	4620
69. Narol	1	2		22612	564	13051	8464
70. Oleszyce	1			19794	482	8282	8309
71. Stary Dzików		2		18991	398	3346	1742
72. Wielkie Oczy	1	2		29084	545	6094	4939
<b>LUBACZOWSKI</b>	<b>8</b>	<b>16</b>		<b>256267</b>	<b>7156</b>	<b>125473</b>	<b>68412</b>
73. Białobrzegi		5		41024	1358	18284	8244
74. Czarna (łańcucka)	1	5		49892	1694	28085	12165
<b>75. Łańcut</b>	<b>1</b>	<b>2</b>	<b>1</b>	<b>116237</b>	<b>3819</b>	<b>71355</b>	<b>26553</b>
76. Łańcut - Wysoka Łańcucka		9		78768	2365	39139	14169
77. Markowa		3		36686	953	17367	6431
78. Rakszawa		2		25197	401	7572	2806
79. Żołyńia	1	1		29956	1121	20682	7146
<b>ŁAŃCUCKI</b>	<b>3</b>	<b>27</b>	<b>1</b>	<b>377760</b>	<b>11711</b>	<b>202484</b>	<b>77514</b>
80. Borowa	1	3		35009	946	13223	4607
81. Czermin	1	3		36295	663	8261	3930

Gmina	L i c z b a				Wypoż. Odwiedz.		
	B-k	Filii	Pkt	Książek	Czyteln.		
82. Gawłuszowice	1			15308	284	3513	1869
<b>83. Mielec</b>		<b>7</b>		<b>195097</b>	<b>15567</b>	<b>216265</b>	<b>90719</b>
84. Mielec - Chorzelów		6	1	59216	1395	33954	7853
85. Padew Narodowa	1	5		50842	1000	15466	7028
86. Przecław	1	3		43091	1472	22228	9177
87. Radomyśl Wielki		5		58973	2183	49015	19506
88. Tuszów Narodowy	1	4		44064	1145	15908	4989
89. Wadowice Górne	1	2		20238	494	3616	1496
<b>MIELECKI</b>	<b>7</b>	<b>38</b>	<b>1</b>	<b>558133</b>	<b>25149</b>	<b>381449</b>	<b>151174</b>
90. Harasiuki	1	2	2	44743	841	14346	7702
91. Jarocin		2		24995	794	18492	9382
92. Jeżowe		5		46988	1143	16736	8780
93. Krzeszów		1		12854	362	4603	2373
<b>94. Nisko</b>	<b>1</b>	<b>3</b>		<b>63361</b>	<b>2555</b>	<b>57576</b>	<b>25676</b>
95. Rudnik n/Sanem		3		25492	853	11971	5045
96. Ulanów		5		44880	436	5076	1320
<b>NIŻAŃSKI</b>	<b>2</b>	<b>21</b>	<b>2</b>	<b>263313</b>	<b>6984</b>	<b>128800</b>	<b>60278</b>
97. Bircza		2		23649	561	20314	3931
98. Dubiecko	1			13496	248	3001	1963
99. Fredropol	1	3		19644	232	3066	1141
100. Krasieczyn	1	1		14414	267	4564	2143
101. Krzywca	1	2	1	21059	405	2989	1251
102. Medyka	1	3	1	21437	521	6448	3419
103. Orły	1	4		37454	566	4473	2324
<b>104. Przemyśl</b>	<b>1</b>	<b>7</b>	<b>2</b>	<b>264543</b>	<b>7789</b>	<b>109341</b>	<b>55846</b>
105. Przemyśl - Hermanowice	1	3		28795	324	3118	1240
106. Stubno		2	6	17172	440	4853	1700
107. Żurawica	1	5		46580	738	13905	4804
<b>PRZEMYSKI</b>	<b>9</b>	<b>32</b>	<b>10</b>	<b>508243</b>	<b>12091</b>	<b>176072</b>	<b>79762</b>
108. Adamówka	1	1		16275	400	4547	1545
109. Gać	1			11058	246	5097	3507
110. Jawornik Polski	1	3		22763	442	5048	1669
111. Kańczuga	1	5		50157	1164	18186	6574
<b>112. Przeworsk</b>	<b>1</b>			<b>75383</b>	<b>2382</b>	<b>72590</b>	<b>25732</b>
113. Przeworsk - Urzejowice	1	6		40816	779	9938	4488
114. Sieniawa	1	1		19142	347	6139	2221
115. Tryńcza	1	5	2	40928	756	7131	3088
116. Zarzeczce	1			11986	340	5775	1296
<b>PRZEWORSKI</b>	<b>9</b>	<b>21</b>	<b>2</b>	<b>288508</b>	<b>6856</b>	<b>134451</b>	<b>50120</b>
117. Iwierzycze	1			14938	526	7178	2663
118. Ostrów	1	3		32879	1038	37691	13250
<b>119. Ropczyce</b>	<b>1</b>	<b>5</b>		<b>67651</b>	<b>3272</b>	<b>59789</b>	<b>23892</b>
120. Sędziszów Małopolski		8		76715	1942	31461	14808
121. Wielopole Skrzyńskie		4		42962	754	9494	3871
<b>ROPCZYCKO - SĘDZISZOWSKI</b>	<b>3</b>	<b>20</b>		<b>235145</b>	<b>7532</b>	<b>145613</b>	<b>58484</b>
122. Błażowa	1	5		53590	1405	21335	12209
123. Boguchwała	1	9		88336	4682	87674	32743
124. Chmielnik	1	3	1	45697	1113	23275	11323
125. Dynów	1			24165	800	18222	7152

Gmina	L i c z b a				Wypoż.	Owiedz.	
	B-k	Filii	Pkt	Książek			Czyteln.
126. Dynów - Bachórz	1	8		33314	678	5638	3780
127. Głogów Małopolski	1	5		65162	1924	38016	10174
128. Hyżne	1	2		43648	871	13905	5863
129. Kamień		2		25388	278	4041	2787
130. Krasne		4		39999	1111	11160	5294
131. Lubenia	1	2		36656	978	27975	8926
132. Sokołów Małopolski	1	5		62034	1967	36628	15654
133. Świlcza	1	5		68619	1933	38698	15808
134. Trzebownisko	1	2		35163	1161	20038	5453
135. Tyczyn	1	3		52628	2113	40376	18399
<b>RZESZOWSKI</b>	<b>12</b>	<b>55</b>	<b>1</b>	<b>674399</b>	<b>21014</b>	<b>386981</b>	<b>155565</b>
136. Besko	1			11531	341	9984	2651
137. Bukowsko	1	2		26808	641	8114	3195
138. Komańcza		3		27555	516	6738	4061
<b>139. Sanok</b>	<b>1</b>	<b>4</b>		<b>121620</b>	<b>5522</b>	<b>104007</b>	<b>62187</b>
140. Sanok - Gmina		11		74521	1930	36526	19477
141. Tyrawa Wołoska	1			14276	145	1209	420
142. Zagórz	1	6		60986	1352	20824	7474
143. Zarszyn	1	4	1	59457	1168	19980	9342
<b>SANOCKI</b>	<b>6</b>	<b>30</b>	<b>1</b>	<b>396754</b>	<b>11615</b>	<b>207382</b>	<b>108807</b>
144. Bojanów	1	4		55354	1194	31053	13523
145. Pysznica	1	2		51496	1303	25443	8079
146. Radomyśl n/Sanem		5		37925	908	14086	5538
<b>147. Stalowa Wola</b>	<b>1</b>	<b>4</b>		<b>239727</b>	<b>11017</b>	<b>167902</b>	<b>89343</b>
148. Zaklików		1		13103	479	10349	4025
149. Zaleszany	1	5		49606	904	15186	5166
<b>STALOWOWOLSKI</b>	<b>4</b>	<b>21</b>		<b>447211</b>	<b>15805</b>	<b>264019</b>	<b>125674</b>
150. Czudec	1	5	1	74828	1931	38334	13667
151. Frysztak	1	4		48697	1831	26749	11384
152. Niebylec	1	3		60107	1550	22493	10134
<b>153. Strzyżów</b>	<b>1</b>	<b>6</b>		<b>98740</b>	<b>2728</b>	<b>58374</b>	<b>21388</b>
154. Wiśniowa	1	4		48451	1120	21504	10312
<b>STRZYŻOWSKI</b>	<b>5</b>	<b>22</b>	<b>1</b>	<b>330823</b>	<b>9160</b>	<b>167454</b>	<b>66885</b>
155. Baranów Sandomierski		4		47675	875	14223	6039
156. Gorzyce		4		50265	1275	29831	10606
157. Grębów		5		36156	782	9189	4667
158. Nowa Dęba		4		52299	1077	16652	7335
<b>159. Tarnobrzeg</b>	<b>1</b>	<b>8</b>		<b>215719</b>	<b>9191</b>	<b>236651</b>	<b>106264</b>
<b>TARNOBRZESKI</b>	<b>1</b>	<b>25</b>		<b>402114</b>	<b>13200</b>	<b>306546</b>	<b>134911</b>
<b>TEREN</b>	<b>114</b>	<b>534</b>	<b>31</b>	<b>7839821</b>	<b>242202</b>	<b>4244489</b>	<b>1809157</b>
<b>RZESZÓW</b>	<b>1</b>	<b>18</b>	<b>4</b>	<b>553047</b>	<b>31471</b>	<b>575359</b>	<b>243421</b>
<b>WOJEWÓDZTWO</b>	<b>115</b>	<b>552</b>	<b>35</b>	<b>8392868</b>	<b>273673</b>	<b>4819848</b>	<b>2052578</b>

## ZAKUP NOWOŚCI BIBLIOTECZNYCH W ROKU 2020

TABL. 2

Gmina	Liczba mieszk.	zakup ogółem			ze środków organizatora			z dotacji MKiDN		
		wolum.	kwota	śr.cena	wolum.	kwota	śr.cena	wolum.	kwota	śr.cena
1. Czarna (bieszczadzka)	2374	327	6688	20,45	239	4788	20,03	88	1900	21,59
2. Lutowiska	2059	197	5031	25,54	197	5031	25,54			
<b>3. Ustrzyki Dolne</b>	<b>17143</b>	<b>1061</b>	<b>21375</b>	<b>20,15</b>	<b>745</b>	<b>14375</b>	<b>19,30</b>	<b>316</b>	<b>7000</b>	<b>22,15</b>
<b>BIESZCZADZKI</b>	<b>21576</b>	<b>1585</b>	<b>33094</b>	<b>20,88</b>	<b>1181</b>	<b>24194</b>	<b>20,49</b>	<b>404</b>	<b>8900</b>	<b>22,03</b>
<b>4. Brzozów</b>	<b>26608</b>	<b>2181</b>	<b>43910</b>	<b>20,13</b>	<b>1266</b>	<b>25910</b>	<b>20,47</b>	<b>915</b>	<b>18000</b>	<b>19,67</b>
5. Domaradz	6077	638	13874	21,75	401	8574	21,38	237	5300	22,36
6. Dydnia	7910	1503	31029	20,64	1260	26029	20,66	243	5000	20,58
7. Haczów	9122	1949	43847	22,50	1731	37847	21,86	218	6000	27,52
8. Jasienica Rosielna	7856	846	17234	20,37	625	12234	19,57	221	5000	22,62
9. Nozdrzec	7950	1048	22027	21,02	833	17427	20,92	215	4600	21,40
<b>BRZOZOWSKI</b>	<b>65523</b>	<b>8165</b>	<b>171921</b>	<b>21,06</b>	<b>6116</b>	<b>128021</b>	<b>20,93</b>	<b>2049</b>	<b>43900</b>	<b>21,43</b>
10. Brzostek	12996	892	24352	27,30	612	16852	27,54	280	7500	26,79
11. Czarna (dębicka)	13162	300	7888	26,29	250	5888	23,55	50	2000	40,00
<b>12. Dębica</b>	<b>45385</b>	<b>4626</b>	<b>120000</b>	<b>25,94</b>	<b>3773</b>	<b>100000</b>	<b>26,50</b>	<b>853</b>	<b>20000</b>	<b>23,45</b>
13. Dębica - Latoszyn	25890	1947	40516	20,81	1278	26713	20,90	669	13803	20,63
14. Jodłowa	5354	820	15709	19,16	705	12559	17,81	115	3150	27,39
15. Pilzno	18247	2285	43000	18,82	1772	30000	16,93	513	13000	25,34
16. Żyraków	14248	2545	53711	21,10	1863	38711	20,78	682	15000	21,99
<b>DĘBICKI</b>	<b>135282</b>	<b>13415</b>	<b>305176</b>	<b>22,75</b>	<b>10253</b>	<b>230723</b>	<b>22,50</b>	<b>3162</b>	<b>74453</b>	<b>23,55</b>
17. Chłopice	5531	510	7551	14,81	372	5051	13,58	138	2500	18,12
<b>18. Jarosław</b>	<b>37375</b>	<b>3981</b>	<b>89061</b>	<b>22,37</b>	<b>2832</b>	<b>59868</b>	<b>21,14</b>	<b>1149</b>	<b>29193</b>	<b>25,41</b>
19. Jarosław - Pełkinie	13245	992	30000	30,24	828	25000	30,19	164	5000	30,49
20. Laszki	6923	165	4150	25,15	83	2150	25,90	82	2000	24,39
21. Pawłosiów	8434	598	11407	19,08	420	7807	18,59	178	3600	20,22
22. Pruchnik	9657	573	12987	22,66	461	10087	21,88	112	2900	25,89
23. Radymno	5240	643	15000	23,33	438	10000	22,83	205	5000	24,39
24. Radymno - Skołoszów	11404	316	7500	23,73	163	4000	24,54	153	3500	22,88
25. Rokietnica	4331	338	6100	18,05	210	4000	19,05	128	2100	16,41
26. Rożwienica	6245	215	6500	30,23	168	5000	29,76	47	1500	31,91
27. Wiązownica	11712	497	11600	23,34	325	8500	26,15	172	3100	18,02
<b>JAROSŁAWSKI</b>	<b>120097</b>	<b>8828</b>	<b>201856</b>	<b>22,87</b>	<b>6300</b>	<b>141463</b>	<b>22,45</b>	<b>2528</b>	<b>60393</b>	<b>23,89</b>
28. Brzyska	6518	458	11902	25,99	313	8002	25,57	145	3900	26,90
29. Dębowiec	8852	663	15500	23,38	335	9000	26,87	328	6500	19,82
<b>30. Jasło</b>	<b>34721</b>	<b>4562</b>	<b>101082</b>	<b>22,16</b>	<b>3125</b>	<b>69012</b>	<b>22,08</b>	<b>1437</b>	<b>32070</b>	<b>22,32</b>
31. Jasło - Szebnie	16330	1290	27700	21,47	959	20000	20,86	331	7700	23,26
32. Kołaczyce	8937	504	11673	23,16	299	7973	26,67	205	3700	18,05
33. Krempna	1857	176	5000	28,41	88	2500	28,41	88	2500	28,41
34. Nowy Żmigród	8997	293	6925	23,63	169	4425	26,18	124	2500	20,16
35. Osiek Jasielski	5362	237	6471	27,30	118	3471	29,42	119	3000	25,21
36. Skołyszyn	12505	1052	25728	24,46	782	19028	24,33	270	6700	24,81
37. Tarnowiec	9147	1291	34726	26,90	1039	27926	26,88	252	6800	26,98
<b>JASIELSKI</b>	<b>113226</b>	<b>10526</b>	<b>246707</b>	<b>23,44</b>	<b>7227</b>	<b>171337</b>	<b>23,71</b>	<b>3299</b>	<b>75370</b>	<b>22,85</b>
38. Cmolas	8086	1956	28093	14,36	1649	22093	13,40	307	6000	19,54
39. Dzikowiec	6489	622	14002	22,51	351	10002	28,50	271	4000	14,76
<b>40. Kolbuszowa</b>	<b>24697</b>	<b>5946</b>	<b>120892</b>	<b>20,33</b>	<b>4112</b>	<b>86315</b>	<b>20,99</b>	<b>1834</b>	<b>34577</b>	<b>18,85</b>
41. Majdan Królewski	9802	886	19000	21,44	696	14000	20,11	190	5000	26,32
42. Niwiska	6077	550	14612	26,57	328	10612	32,35	222	4000	18,02
43. Raniżów	7045	811	15623	19,26	602	11623	19,31	209	4000	19,14

Gmina	Liczba mieszk.	zakup ogółem			ze środków organizatora			z dotacji MKiDN		
		wolum.	kwota	śr.cena	wolum.	kwota	śr.cena	wolum.	kwota	śr.cena
<b>KOLBUSZOWSKI</b>	<b>62196</b>	<b>10771</b>	<b>212222</b>	<b>19,70</b>	<b>7738</b>	<b>154645</b>	<b>19,99</b>	<b>3033</b>	<b>57577</b>	<b>18,98</b>
44. Chorkówka	13466	1239	31000	25,02	988	24000	24,29	251	7000	27,89
45. Dukla	14529	795	18457	23,22	511	10957	21,44	284	7500	26,41
46. Iwonicz Zdrój	10846	706	18000	25,50	350	10000	28,57	356	8000	22,47
47. Jaślicka	2177	306	6240	20,39	153	3240	21,18	153	3000	19,61
48. Jedlicze	15428	1655	40444	24,44	1283	29944	23,34	372	10500	28,23
49. Korczyna	11178	863	18681	21,65	507	11681	23,04	356	7000	19,66
<b>50. Krosno</b>	<b>46139</b>	<b>2939</b>	<b>76259</b>	<b>25,95</b>	<b>2409</b>	<b>62009</b>	<b>25,74</b>	<b>530</b>	<b>14250</b>	<b>26,89</b>
51. Krościenko Wyżne	5608	912	20532	22,51	649	15532	23,93	263	5000	19,01
52. Miejsce Piastowe	13695	2752	62908	22,86	2313	52908	22,87	439	10000	22,78
53. Rymanów	15910	1366	27988	20,49	1047	20488	19,57	319	7500	23,51
54. Wojaszówka - Odrzykoń	9358	775	15586	20,11	483	9586	19,85	292	6000	20,55
<b>KROŚNIENSKI</b>	<b>158334</b>	<b>14308</b>	<b>336095</b>	<b>23,49</b>	<b>10693</b>	<b>250345</b>	<b>23,41</b>	<b>3615</b>	<b>85750</b>	<b>23,72</b>
55. Baligród	3172	924	18626	20,16	678	13626	20,10	246	5000	20,33
56. Cisna	1746	195	4827	24,75	195	4827	24,75			
<b>57. Lesko</b>	<b>11288</b>	<b>1312</b>	<b>30099</b>	<b>22,94</b>	<b>639</b>	<b>15099</b>	<b>23,63</b>	<b>673</b>	<b>15000</b>	<b>22,29</b>
58. Olszanica	4887	406	8337	20,53	231	4337	18,77	175	4000	22,86
59. Solina - Polańczyk	5320	490	12450	25,41	396	10000	25,25	94	2450	26,06
<b>LESKI</b>	<b>26413</b>	<b>3327</b>	<b>74339</b>	<b>22,34</b>	<b>2139</b>	<b>47889</b>	<b>22,39</b>	<b>1188</b>	<b>26450</b>	<b>22,26</b>
60. Grodzisko Dolne	8023	1592	36778	23,10	1384	30778	22,24	208	6000	28,85
61. Kuryłówka	5696	605	16372	27,06	365	10372	28,42	240	6000	25,00
<b>62. Leżajsk</b>	<b>13715</b>	<b>1848</b>	<b>49013</b>	<b>26,52</b>	<b>1123</b>	<b>33513</b>	<b>29,84</b>	<b>725</b>	<b>15500</b>	<b>21,38</b>
63. Leżajsk - Giedlarowa	20256	1912	39668	20,75	1403	29668	21,15	509	10000	19,65
64. Nowa Sarzyna	21543	2211	39000	17,64	1360	24000	17,65	851	15000	17,63
<b>LEŻAJSKI</b>	<b>69233</b>	<b>8168</b>	<b>180831</b>	<b>22,14</b>	<b>5635</b>	<b>128331</b>	<b>22,77</b>	<b>2533</b>	<b>52500</b>	<b>20,73</b>
65. Cieszanów	7118	1370	27459	20,04	1137	22159	19,49	233	5300	22,75
66. Horyniec Zdrój	4614	275	7117	25,88	164	4117	25,10	111	3000	27,03
<b>67. Lubaczów</b>	<b>11880</b>	<b>2727</b>	<b>66574</b>	<b>24,41</b>	<b>2039</b>	<b>49874</b>	<b>24,46</b>	<b>688</b>	<b>16700</b>	<b>24,27</b>
68. Lubaczów - Basznia Dolna	9194	503	9200	18,29	274	4600	16,79	229	4600	20,09
69. Narol	7930	1276	33003	25,86	1008	27503	27,28	268	5500	20,52
70. Oleszyce	6320	702	18520	26,38	444	15320	34,50	258	3200	12,40
71. Stary Dzików	4126	355	7610	21,44	245	4960	20,24	110	2650	24,09
72. Wielkie Oczy	3797	930	20001	21,51	756	16001	21,17	174	4000	22,99
<b>LUBACZOWSKI</b>	<b>54979</b>	<b>8138</b>	<b>189484</b>	<b>23,28</b>	<b>6067</b>	<b>144534</b>	<b>23,82</b>	<b>2071</b>	<b>44950</b>	<b>21,70</b>
73. Białobrzegi	8745	1835	44000	23,98	1593	38000	23,85	242	6000	24,79
74. Czarna (łańcucka)	11848	1239	27400	22,11	898	20000	22,27	341	7400	21,70
<b>75. Łańcut</b>	<b>17686</b>	<b>1743</b>	<b>39563</b>	<b>22,70</b>	<b>992</b>	<b>21728</b>	<b>21,90</b>	<b>751</b>	<b>17835</b>	<b>23,75</b>
76. Łańcut - Wysoka Łańcucka	21995	1195	22847	19,12	613	11847	19,33	582	11000	18,90
77. Markowa	6483	960	18564	19,34	680	13064	19,21	280	5500	19,64
78. Rakszawa	7370	511	11998	23,48	377	8998	23,87	134	3000	22,39
79. Żołyńia	7017	1570	36053	22,96	1117	25553	22,88	453	10500	23,18
<b>ŁAŃCUCKI</b>	<b>81144</b>	<b>9053</b>	<b>200425</b>	<b>22,14</b>	<b>6270</b>	<b>139190</b>	<b>22,20</b>	<b>2783</b>	<b>61235</b>	<b>22,00</b>
80. Borowa	5509	744	16566	22,27	521	11566	22,20	223	5000	22,42
81. Czermin	7077	431	8982	20,84	234	4982	21,29	197	4000	20,30
82. Gawłuszowice	2722	653	13000	19,91	551	10000	18,15	102	3000	29,41
<b>83. Mielec</b>	<b>60229</b>	<b>10117</b>	<b>200673</b>	<b>19,84</b>	<b>8608</b>	<b>168144</b>	<b>19,53</b>	<b>1509</b>	<b>32529</b>	<b>21,56</b>
84. Mielec - Chorzelów	13435	1406	30001	21,34	1023	21501	21,02	383	8500	22,19
85. Padew Narodowa	5386	1354	28555	21,09	937	20055	21,40	417	8500	20,38

Gmina	Liczba mieszk.	zakup ogółem			ze środków organizatora			z dotacji MKiDN		
		wolum.	kwota	śr.cena	wolum.	kwota	śr.cena	wolum.	kwota	śr.cena
86. Przecław	12022	1489	33769	22,68	1228	26769	21,80	261	7000	26,82
87. Radomyśl Wielki	14309	1584	39000	24,62	1259	31000	24,62	325	8000	24,62
88. Tuszów Narodowy	8244	763	15624	20,48	547	10624	19,42	216	5000	23,15
89. Wadowice Górne	7739	701	19960	28,47	535	16460	30,77	166	3500	21,08
<b>MIELECKI</b>	<b>136672</b>	<b>19242</b>	<b>406130</b>	<b>21,11</b>	<b>15443</b>	<b>321101</b>	<b>20,79</b>	<b>3799</b>	<b>85029</b>	<b>22,38</b>
90. Harasiuki	6069	590	10400	17,63	313	5200	16,61	277	5200	18,77
91. Jarocin	5351	332	6823	20,55	173	3423	19,79	159	3400	21,38
92. Jeżowe	10097	1745	37597	21,55	1493	31197	20,90	252	6400	25,40
93. Krzeszów	4246	325	7042	21,67	191	4042	21,16	134	3000	22,39
<b>94. Nisko</b>	<b>22279</b>	<b>2777</b>	<b>59866</b>	<b>21,56</b>	<b>1939</b>	<b>41866</b>	<b>21,59</b>	<b>838</b>	<b>18000</b>	<b>21,48</b>
95. Rudnik n/Sanem	10146	484	13785	28,48	288	8485	29,46	196	5300	27,04
96. Ulanów	8242	365	8807	24,13	181	4507	24,90	184	4300	23,37
<b>NIŻAŃSKI</b>	<b>66430</b>	<b>6618</b>	<b>144320</b>	<b>21,81</b>	<b>4578</b>	<b>98720</b>	<b>21,56</b>	<b>2040</b>	<b>45600</b>	<b>22,35</b>
97. Bircza	6493	295	6300	21,36	144	3200	22,22	151	3100	20,53
98. Dubiecko	9143	550	15744	28,63	464	13244	28,54	86	2500	29,07
99. Fredropol	5450	405	8647	21,35	280	6047	21,60	125	2600	20,80
100. Krasieczyn	5172	599	14455	24,13	430	10855	25,24	169	3600	21,30
101. Krzywczka	4815	260	5187	19,95	156	3087	19,79	104	2100	20,19
102. Medyka	6532	829	22550	27,20	688	18800	27,33	141	3750	26,60
103. Orły	8889	609	14110	23,17	457	10210	22,34	152	3900	25,66
<b>104. Przemyśl</b>	<b>60442</b>	<b>5117</b>	<b>129349</b>	<b>25,28</b>	<b>3497</b>	<b>86599</b>	<b>24,76</b>	<b>1620</b>	<b>42750</b>	<b>26,39</b>
105. Przemyśl - Hermanowice	10662	171	4500	26,32	113	3000	26,55	58	1500	25,86
106. Stubno	3861	364	7447	20,46	251	4347	17,32	113	3100	27,43
107. Żurawica	12951	1936	42329	21,86	1655	36229	21,89	281	6100	21,71
<b>PRZEMYSKI</b>	<b>134410</b>	<b>11135</b>	<b>270618</b>	<b>24,30</b>	<b>8135</b>	<b>195618</b>	<b>24,05</b>	<b>3000</b>	<b>75000</b>	<b>25,00</b>
108. Adamówka	4030	685	17400	25,40	544	13400	24,63	141	4000	28,37
109. Gać	4615	244	6500	26,64	123	3500	28,46	121	3000	24,79
110. Jawornik Polski	4440	366	8041	21,97	165	4041	24,49	201	4000	19,90
111. Kańczuga	12286	556	13326	23,97	299	7026	23,50	257	6300	24,51
<b>112. Przeworsk</b>	<b>15224</b>	<b>1522</b>	<b>36307</b>	<b>23,85</b>	<b>1010</b>	<b>24921</b>	<b>24,67</b>	<b>512</b>	<b>11386</b>	<b>22,24</b>
113. Przeworsk - Urzejowice	14867	853	22000	25,79	660	17000	25,76	193	5000	25,91
114. Sieniawa	7020	718	15901	22,15	601	12801	21,30	117	3100	26,50
115. Tryńcza	8507	393	10000	25,45	252	6500	25,79	141	3500	24,82
116. Zarzecze	7238	345	8380	24,29	256	5980	23,36	89	2400	26,97
<b>PRZEWORSKI</b>	<b>78227</b>	<b>5682</b>	<b>137855</b>	<b>24,26</b>	<b>3910</b>	<b>95169</b>	<b>24,34</b>	<b>1772</b>	<b>42686</b>	<b>24,09</b>
117. Iwierzyce	7747	376	8367	22,25	191	4367	22,86	185	4000	21,62
118. Ostrów	7358	1170	28855	24,66	913	22555	24,70	257	6300	24,51
<b>119. Ropczyce</b>	<b>27549</b>	<b>2042</b>	<b>48569</b>	<b>23,79</b>	<b>1367</b>	<b>31769</b>	<b>23,24</b>	<b>675</b>	<b>16800</b>	<b>24,89</b>
120. Sędziszów Małopolski	23812	2138	44506	20,82	1765	36006	20,40	373	8500	22,79
121. Wielopole Skrzyńskie	8116	546	11253	20,61	309	5853	18,94	237	5400	22,78
<b>ROPCZYCKO - SĘDZISZOWSKI</b>	<b>74582</b>	<b>6272</b>	<b>141550</b>	<b>22,57</b>	<b>4545</b>	<b>100550</b>	<b>22,12</b>	<b>1727</b>	<b>41000</b>	<b>23,74</b>
122. Błazowa	10848	688	13415	19,50	378	7115	18,82	310	6300	20,32
123. Boguchwała	20817	2664	54375	20,41	2063	41875	20,30	601	12500	20,80
124. Chmielnik	6954	732	17289	23,62	406	10289	25,34	326	7000	21,47
125. Dynów	6122	622	13576	21,83	334	8576	25,68	288	5000	17,36
126. Dynów - Bachórz	6851	528	12261	23,22	316	7261	22,98	212	5000	23,58



Gmina	Liczba mieszk.	zakup ogółem			ze środków organizatora			z dotacji MKiDN		
		wolum.	kwota	śr.cena	wolum.	kwota	śr.cena	wolum.	kwota	śr.cena
127. Głogów Małopolski	19796	1322	32487	24,57	847	22487	26,55	475	10000	21,05
128. Hyżne	7062	1272	30000	23,58	1064	25000	23,50	208	5000	24,04
129. Kamień	6860	354	8023	22,66	186	4623	24,85	168	3400	20,24
130. Krasne	11682	454	11722	25,82	362	9072	25,06	92	2650	28,80
131. Lubenia	6441	1083	24854	22,95	763	17354	22,74	320	7500	23,44
132. Sokołów Małopolski	17270	3156	73929	23,42	2779	64929	23,36	377	9000	23,87
133. Świlcza	16263	1376	31328	22,77	1015	22828	22,49	361	8500	23,55
134. Trzebownisko	22461	1454	33993	23,38	1186	28493	24,02	268	5500	20,52
135. Tyczyn	10559	1303	26784	20,56	922	19784	21,46	381	7000	18,37
<b>RZESZOWSKI</b>	<b>169986</b>	<b>17008</b>	<b>384036</b>	<b>22,58</b>	<b>12621</b>	<b>289686</b>	<b>22,95</b>	<b>4387</b>	<b>94350</b>	<b>21,51</b>
136. Besko	4509	234	5600	23,93	107	3000	28,04	127	2600	20,47
137. Bukowsko	5480	1132	26082	23,04	948	21582	22,77	184	4500	24,46
138. Komańcza	4499	438	10609	24,22	288	6909	23,99	150	3700	24,67
<b>139. Sanok</b>	<b>37210</b>	<b>3247</b>	<b>80530</b>	<b>24,80</b>	<b>2032</b>	<b>50930</b>	<b>25,06</b>	<b>1215</b>	<b>29600</b>	<b>24,36</b>
140. Sanok - Gmina	18087	1149	29074	25,30	781	20074	25,70	368	9000	24,46
141. Tyrawa Wołoska	1977	336	8900	26,49	252	6500	25,79	84	2400	28,57
142. Zagórz	13120	1295	29804	23,01	933	21704	23,26	362	8100	22,38
143. Zarszyn	9284	1135	20962	18,47	704	12962	18,41	431	8000	18,56
<b>SANOCKI</b>	<b>94166</b>	<b>8966</b>	<b>211561</b>	<b>23,60</b>	<b>6045</b>	<b>143661</b>	<b>23,77</b>	<b>2921</b>	<b>67900</b>	<b>23,25</b>
144. Bojanów	7613	1312	25023	19,07	844	15023	17,80	468	10000	21,37
145. Pysznica	11250	1487	35000	23,54	1071	25000	23,34	416	10000	24,04
146. Radomyśl n/Sanem	7315	1002	21363	21,32	687	13963	20,32	315	7400	23,49
<b>147. Stalowa Wola</b>	<b>60179</b>	<b>6122</b>	<b>133550</b>	<b>21,81</b>	<b>5001</b>	<b>110000</b>	<b>22,00</b>	<b>1121</b>	<b>23550</b>	<b>21,01</b>
148. Zaklików	8509	939	21394	22,78	747	16594	22,21	192	4800	25,00
149. Zaleszany	10984	750	18548	24,73	533	13748	25,79	217	4800	22,12
<b>STAŁOWOWOLSKI</b>	<b>105850</b>	<b>11612</b>	<b>254878</b>	<b>21,95</b>	<b>8883</b>	<b>194328</b>	<b>21,88</b>	<b>2729</b>	<b>60550</b>	<b>22,19</b>
150. Czudec	11817	2273	41852	18,41	1591	30102	18,92	682	11750	17,23
151. Frysztak	10353	1124	24261	21,58	760	16761	22,05	364	7500	20,60
152. Niebylec	10535	1455	31206	21,45	1089	23706	21,77	366	7500	20,49
<b>153. Strzyżów</b>	<b>20614</b>	<b>2127</b>	<b>32944</b>	<b>15,49</b>	<b>1258</b>	<b>16983</b>	<b>13,50</b>	<b>869</b>	<b>15961</b>	<b>18,37</b>
154. Wiśniowa	7976	1059	25713	24,28	778	19213	24,70	281	6500	23,13
<b>STRZYŻOWSKI</b>	<b>61295</b>	<b>8038</b>	<b>155976</b>	<b>19,40</b>	<b>5476</b>	<b>106765</b>	<b>19,50</b>	<b>2562</b>	<b>49211</b>	<b>19,21</b>
155. Baranów Sandomierski	11800	1942	43269	22,28	1656	37269	22,51	286	6000	20,98
156. Gorzyce	13081	940	18450	19,63	636	12000	18,87	304	6450	21,22
157. Grębów	10017	271	6150	22,69	191	4000	20,94	80	2150	26,88
158. Nowa Dęba	17973	1180	29113	24,67	909	22663	24,93	271	6450	23,80
<b>159. Tarnobrzeg</b>	<b>46588</b>	<b>8058</b>	<b>181251</b>	<b>22,49</b>	<b>6019</b>	<b>133364</b>	<b>22,16</b>	<b>2039</b>	<b>47887</b>	<b>23,49</b>
<b>TARNOBRZESKI</b>	<b>99459</b>	<b>12391</b>	<b>278233</b>	<b>22,45</b>	<b>9411</b>	<b>209296</b>	<b>22,24</b>	<b>2980</b>	<b>68937</b>	<b>23,13</b>
<b>TEREN</b>	<b>1929080</b>	<b>203248</b>	<b>4537307</b>	<b>22,32</b>	<b>148666</b>	<b>3315566</b>	<b>22,30</b>	<b>54582</b>	<b>1221741</b>	<b>22,38</b>
<b>RZESZÓW</b>	<b>196821</b>	<b>20887</b>	<b>532544</b>	<b>25,50</b>	<b>13007</b>	<b>334516</b>	<b>25,72</b>	<b>7880</b>	<b>198028</b>	<b>25,13</b>
<b>WOJEWÓDZTWO</b>	<b>2125901</b>	<b>224135</b>	<b>5069851</b>	<b>22,62</b>	<b>161673</b>	<b>3650082</b>	<b>22,58</b>	<b>62462</b>	<b>1419769</b>	<b>22,73</b>

## STRUKTURA WYPOŻYCZEŃ W ROKU 2020

TABL. 3

Gmina	Wypożyczenia						
	Ogółem	dor.	dz.	inne	% do ogółu		
					dor.	dz.	inne
1. Czarna (bieszczadzka)	7058	4695	1736	627	66,5	24,6	8,9
2. Lutowska	2524	1433	934	157	56,8	37,0	6,2
<b>3. Ustrzyki Dolne</b>	<b>33507</b>	<b>22150</b>	<b>8227</b>	<b>3130</b>	<b>66,1</b>	<b>24,6</b>	<b>9,3</b>
<b>BIESZCZADZKI</b>	<b>43089</b>	<b>28278</b>	<b>10897</b>	<b>3914</b>	<b>65,6</b>	<b>25,3</b>	<b>9,1</b>
<b>4. Brzozów</b>	<b>57249</b>	<b>31191</b>	<b>21665</b>	<b>4393</b>	<b>54,5</b>	<b>37,8</b>	<b>7,7</b>
5. Domaradz	12945	7256	4715	974	56,1	36,4	7,5
6. Dydnia	11419	6136	4332	951	53,7	37,9	8,3
7. Haczów	28625	16863	9589	2173	58,9	33,5	7,6
8. Jasienica Rosielna	12359	7209	4383	767	58,3	35,5	6,2
9. Nozdrzec	9927	5551	4008	368	55,9	40,4	3,7
<b>BRZozowski</b>	<b>132524</b>	<b>74206</b>	<b>48692</b>	<b>9626</b>	<b>56,0</b>	<b>36,7</b>	<b>7,3</b>
10. Brzostek	23655	14073	6904	2678	59,5	29,2	11,3
11. Czarna (dębicka)	9859	5624	2967	1268	57,0	30,1	12,9
<b>12. Dębica</b>	<b>70876</b>	<b>49646</b>	<b>12901</b>	<b>8329</b>	<b>70,0</b>	<b>18,2</b>	<b>11,8</b>
13. Dębica - Latoszyn	45651	31138	12378	2135	68,2	27,1	4,7
14. Jodłowa	13199	6988	5450	761	52,9	41,3	5,8
15. Pilzno	35128	17656	14576	2896	50,3	41,5	8,2
16. Żyraków	35907	12935	20876	2096	36,0	58,1	5,8
<b>DĘBICKI</b>	<b>234275</b>	<b>138060</b>	<b>76052</b>	<b>20163</b>	<b>58,9</b>	<b>32,5</b>	<b>8,6</b>
17. Chłopice	2864	1447	1359	58	50,5	47,5	2,0
<b>18. Jarosław</b>	<b>83218</b>	<b>58731</b>	<b>14421</b>	<b>10066</b>	<b>70,6</b>	<b>17,3</b>	<b>12,1</b>
19. Jarosław - Pełkinie	10519	6282	3061	1176	59,7	29,1	11,2
20. Laszki	3922	1692	2227	3	43,1	56,8	0,1
21. Pawłosiów	3231	1281	1747	203	39,6	54,1	6,3
22. Pruchnik	4607	2980	1313	314	64,7	28,5	6,8
23. Radymno	9511	6448	2514	549	67,8	26,4	5,8
24. Radymno - Skołoszów	4269	2284	1907	78	53,5	44,7	1,8
25. Rokietnica	3139	1474	1580	85	47,0	50,3	2,7
26. Roźwienica	2813	2375	412	26	84,4	14,6	0,9
27. Wiązownica	2515	1341	1045	129	53,3	41,6	5,1
<b>JAROSŁAWSKI</b>	<b>130608</b>	<b>86335</b>	<b>31586</b>	<b>12687</b>	<b>66,1</b>	<b>24,2</b>	<b>9,7</b>
28. Brzyska	11126	3605	6699	822	32,4	60,2	7,4
29. Dębowiec	7113	3880	2570	663	54,5	36,1	9,3
<b>30. Jasło</b>	<b>133182</b>	<b>82301</b>	<b>28472</b>	<b>22409</b>	<b>61,8</b>	<b>21,4</b>	<b>16,8</b>
31. Jasło - Szebnie	27677	14417	11174	2086	52,1	40,4	7,5
32. Kołaczyce	15986	10786	3886	1314	67,5	24,3	8,2
33. Krempna	2545	1812	663	70	71,2	26,1	2,8
34. Nowy Żmigród	11163	7044	2865	1254	63,1	25,7	11,2
35. Osiek Jasielski	8046	5058	2160	828	62,9	26,8	10,3
36. Skołoszyn	23168	11741	9484	1943	50,7	40,9	8,4
37. Tarnowiec	13517	8370	4256	891	61,9	31,5	6,6
<b>JASIELSKI</b>	<b>253523</b>	<b>149014</b>	<b>72229</b>	<b>32280</b>	<b>58,8</b>	<b>28,5</b>	<b>12,7</b>
38. Cmolas	25553	9079	15185	1289	35,5	59,4	5,0
39. Dzikowiec	14842	7356	6648	838	49,6	44,8	5,6
<b>40. Kolbuszowa</b>	<b>73409</b>	<b>39319</b>	<b>27438</b>	<b>6652</b>	<b>53,6</b>	<b>37,4</b>	<b>9,1</b>
41. Majdan Królewski	17873	9858	6770	1245	55,2	37,9	7,0

Gmina	Wypożyczenia							
	Ogółem	dor.	dz.	inne	% do ogółu			
					dor.	dz.	inne	
42. Niwiska	14198	7355	5983	860	51,8	42,1	6,1	
43. Raniżów	24196	13863	8646	1687	57,3	35,7	7,0	
<b>KOLBUSZOWSKI</b>	<b>170071</b>	<b>86830</b>	<b>70670</b>	<b>12571</b>	<b>51,1</b>	<b>41,6</b>	<b>7,4</b>	
44. Chorkówka	14162	8236	5265	661	58,2	37,2	4,7	
45. Dukla	22530	14432	5883	2215	64,1	26,1	9,8	
46. Iwonicz Zdrój	18489	13564	3505	1420	73,4	19,0	7,7	
47. Jaśliska	1496	1177	319		78,7	21,3	0,0	
48. Jedlicze	34739	20722	9475	4542	59,7	27,3	13,1	
49. Korczyn	19018	11154	6794	1070	58,6	35,7	5,6	
<b>50. Krosno</b>	<b>204487</b>	<b>127288</b>	<b>46099</b>	<b>31100</b>	<b>62,2</b>	<b>22,5</b>	<b>15,2</b>	
51. Krościenko Wyżne	13653	8353	4626	674	61,2	33,9	4,9	
52. Miejsce Piastowe	44768	26566	12146	6056	59,3	27,1	13,5	
53. Rymanów	23011	13978	7050	1983	60,7	30,6	8,6	
54. Wojaszówka - Odrzykoń	12998	8669	3903	426	66,7	30,0	3,3	
<b>KROŚNIĘSKI</b>	<b>409351</b>	<b>254139</b>	<b>105065</b>	<b>50147</b>	<b>62,1</b>	<b>25,7</b>	<b>12,3</b>	
55. Baligród	14359	6177	6437	1745	43,0	44,8	12,2	
56. Cisna	2328	1286	747	295	55,2	32,1	12,7	
<b>57. Lesko</b>	<b>27510</b>	<b>17414</b>	<b>6360</b>	<b>3736</b>	<b>63,3</b>	<b>23,1</b>	<b>13,6</b>	
58. Olszanica	5114	3209	1428	477	62,7	27,9	9,3	
59. Solina - Polańczyk	7132	4825	1446	861	67,7	20,3	12,1	
<b>LESKI</b>	<b>56443</b>	<b>32911</b>	<b>16418</b>	<b>7114</b>	<b>58,3</b>	<b>29,1</b>	<b>12,6</b>	
60. Grodzisko Dolne	18692	9885	7019	1788	52,9	37,6	9,6	
61. Kuryłówka	14645	9649	3530	1466	65,9	24,1	10,0	
<b>62. Leżajsk</b>	<b>69451</b>	<b>46215</b>	<b>13853</b>	<b>9383</b>	<b>66,5</b>	<b>19,9</b>	<b>13,5</b>	
63. Leżajsk - Giedlarowa	41660	18487	19280	3893	44,4	46,3	9,3	
64. Nowa Sarzyna	43433	22251	16510	4672	51,2	38,0	10,8	
<b>LEŻAJSKI</b>	<b>187881</b>	<b>106487</b>	<b>60192</b>	<b>21202</b>	<b>56,7</b>	<b>32,0</b>	<b>11,3</b>	
65. Cieszanów	12674	6038	5612	1024	47,6	44,3	8,1	
66. Horyniec Zdrój	5583	3102	2076	405	55,6	37,2	7,3	
<b>67. Lubaczów</b>	<b>67263</b>	<b>35630</b>	<b>23286</b>	<b>8347</b>	<b>53,0</b>	<b>34,6</b>	<b>12,4</b>	
68. Lubaczów - Basznia Dolna	9180	2742	6159	279	29,9	67,1	3,0	
69. Narol	13051	7141	4574	1336	54,7	35,0	10,2	
70. Oleszyce	8282	5670	1771	841	68,5	21,4	10,2	
71. Stary Dzików	3346	1870	1223	253	55,9	36,6	7,6	
72. Wielkie Oczy	6094	2633	2666	795	43,2	43,7	13,0	
<b>LUBACZOWSKI</b>	<b>125473</b>	<b>64826</b>	<b>47367</b>	<b>13280</b>	<b>51,7</b>	<b>37,8</b>	<b>10,6</b>	
73. Białobrzegi	18284	11402	5031	1851	62,4	27,5	10,1	
74. Czarna (łańcucka)	28085	16571	9829	1685	59,0	35,0	6,0	
<b>75. Łańcut</b>	<b>71355</b>	<b>44113</b>	<b>19098</b>	<b>8144</b>	<b>61,8</b>	<b>26,8</b>	<b>11,4</b>	
76. Łańcut - Wysoka Łańcucka	39139	19678	16968	2493	50,3	43,4	6,4	
77. Markowa	17367	9368	7057	942	53,9	40,6	5,4	
78. Rakszawa	7572	5263	1906	403	69,5	25,2	5,3	
79. Żołyń	20682	10250	8431	2001	49,6	40,8	9,7	
<b>ŁAŃCUCKI</b>	<b>202484</b>	<b>116645</b>	<b>68320</b>	<b>17519</b>	<b>57,6</b>	<b>33,7</b>	<b>8,7</b>	
80. Borowa	13223	6313	5672	1238	47,7	42,9	9,4	
81. Czermin	8261	4389	3318	554	53,1	40,2	6,7	

Gmina	Wypożyczenia							
	Ogółem	dor.	dz.	inne	% do ogółu			
					dor.	dz.	inne	
82. Gawłuszowice	3513	2080	1297	136	59,2	36,9	3,9	
<b>83. Mielec</b>	<b>216265</b>	<b>122574</b>	<b>49400</b>	<b>44291</b>	<b>56,7</b>	<b>22,8</b>	<b>20,5</b>	
84. Mielec - Chorzelów	33954	20144	11302	2508	59,3	33,3	7,4	
85. Padew Narodowa	15466	8908	5399	1159	57,6	34,9	7,5	
86. Przecław	22228	12632	7992	1604	56,8	36,0	7,2	
87. Radomyśl Wielki	49015	24419	21506	3090	49,8	43,9	6,3	
88. Tuszów Narodowy	15908	8733	6672	503	54,9	41,9	3,2	
89. Wadowice Górne	3616	2206	1104	306	61,0	30,5	8,5	
<b>MIELECKI</b>	<b>381449</b>	<b>212398</b>	<b>113662</b>	<b>55389</b>	<b>55,7</b>	<b>29,8</b>	<b>14,5</b>	
90. Harasiuki	14346	6779	6323	1244	47,3	44,1	8,7	
91. Jarocin	18492	5762	3878	8852	31,2	21,0	47,9	
92. Jeżowe	16736	6366	9189	1181	38,0	54,9	7,1	
93. Krzeszów	4603	3060	1210	333	66,5	26,3	7,2	
<b>94. Nisko</b>	<b>57576</b>	<b>30915</b>	<b>21914</b>	<b>4747</b>	<b>53,7</b>	<b>38,1</b>	<b>8,2</b>	
95. Rudnik n/Sanem	11971	6849	3886	1236	57,2	32,5	10,3	
96. Ulanów	5076	2811	1938	327	55,4	38,2	6,4	
<b>NIŻAŃSKI</b>	<b>128800</b>	<b>62542</b>	<b>48338</b>	<b>17920</b>	<b>48,6</b>	<b>37,5</b>	<b>13,9</b>	
97. Bircza	20314	11484	6432	2398	56,5	31,7	11,8	
98. Dubiecko	3001	2008	787	206	66,9	26,2	6,9	
99. Fredropol	3066	1775	1281	10	57,9	41,8	0,3	
100. Krasieczyn	4564	3053	1194	317	66,9	26,2	6,9	
101. Krzywczka	2989	1537	1403	49	51,4	46,9	1,6	
102. Medyka	6448	3396	2627	425	52,7	40,7	6,6	
103. Orły	4473	2470	1924	79	55,2	43,0	1,8	
<b>104. Przemyśl</b>	<b>109341</b>	<b>79062</b>	<b>17870</b>	<b>12409</b>	<b>72,3</b>	<b>16,3</b>	<b>11,3</b>	
105. Przemyśl - Hermanowice	3118	1487	1381	250	47,7	44,3	8,0	
106. Stubno	4853	2855	1579	419	58,8	32,5	8,6	
107. Żurawica	13905	9428	3266	1211	67,8	23,5	8,7	
<b>PRZEMYSKI</b>	<b>176072</b>	<b>118555</b>	<b>39744</b>	<b>17773</b>	<b>67,3</b>	<b>22,6</b>	<b>10,1</b>	
108. Adamówka	4547	1943	2444	160	42,7	53,7	3,5	
109. Gać	5097	3938	880	279	77,3	17,3	5,5	
110. Jawornik Polski	5048	3587	1266	195	71,1	25,1	3,9	
111. Kańczuga	18186	10030	6797	1359	55,2	37,4	7,5	
<b>112. Przeworsk</b>	<b>72590</b>	<b>39035</b>	<b>27195</b>	<b>6360</b>	<b>53,8</b>	<b>37,5</b>	<b>8,8</b>	
113. Przeworsk - Urzejowice	9938	6579	3125	234	66,2	31,4	2,4	
114. Sieniawa	6139	3541	2126	472	57,7	34,6	7,7	
115. Tryńcza	7131	4586	2207	338	64,3	30,9	4,7	
116. Zarzecze	5775	4239	1318	218	73,4	22,8	3,8	
<b>PRZEWORSKI</b>	<b>134451</b>	<b>77478</b>	<b>47358</b>	<b>9615</b>	<b>57,6</b>	<b>35,2</b>	<b>7,2</b>	
117. Iwierzycze	7178	3827	2766	585	53,3	38,5	8,1	
118. Ostrów	37691	19344	14804	3543	51,3	39,3	9,4	
<b>119. Ropczyce</b>	<b>59789</b>	<b>26001</b>	<b>24893</b>	<b>8895</b>	<b>43,5</b>	<b>41,6</b>	<b>14,9</b>	
120. Sędziszów Małopolski	31461	17625	11496	2340	56,0	36,5	7,4	
121. Wielopole Skrzyńskie	9494	4180	4136	1178	44,0	43,6	12,4	
<b>ROPCZYCKO - SĘDZISZOWSKI</b>	<b>145613</b>	<b>70977</b>	<b>58095</b>	<b>16541</b>	<b>48,7</b>	<b>39,9</b>	<b>11,4</b>	
122. Błażowa	21335	10779	8989	1567	50,5	42,1	7,3	
123. Boguchwała	87674	32192	44431	11051	36,7	50,7	12,6	
124. Chmielnik	23275	11571	9873	1831	49,7	42,4	7,9	
125. Dynów	18222	11998	3013	3211	65,8	16,5	17,6	

Gmina	Wypożyczenia							
	Ogółem	dor.	dz.	inne	% do ogółu			
					dor.	dz.	inne	
126. Dynów - Bachórz	5638	2874	2556	208	51,0	45,3	3,7	
127. Głogów Małopolski	38016	20150	15199	2667	53,0	40,0	7,0	
128. Hyżne	13905	7494	5475	936	53,9	39,4	6,7	
129. Kamień	4041	1782	1718	541	44,1	42,5	13,4	
130. Krasne	11160	7089	3391	680	63,5	30,4	6,1	
131. Lubenia	27975	11618	12457	3900	41,5	44,5	13,9	
132. Sokołów Małopolski	36628	20330	13337	2961	55,5	36,4	8,1	
133. Świlcza	38698	23014	13963	1721	59,5	36,1	4,4	
134. Trzebownisko	20038	13549	5301	1188	67,6	26,5	5,9	
135. Tyczyn	40376	21278	14466	4632	52,7	35,8	11,5	
<b>RZESZOWSKI</b>	<b>386981</b>	<b>195718</b>	<b>154169</b>	<b>37094</b>	<b>50,6</b>	<b>39,8</b>	<b>9,6</b>	
136. Besko	9984	5060	2998	1926	50,7	30,0	19,3	
137. Bukowsko	8114	4490	2649	975	55,3	32,6	12,0	
138. Komańcza	6738	4159	2210	369	61,7	32,8	5,5	
<b>139. Sanok</b>	<b>104007</b>	<b>70759</b>	<b>19814</b>	<b>13434</b>	<b>68,0</b>	<b>19,1</b>	<b>12,9</b>	
140. Sanok - Gmina	36526	24446	9857	2223	66,9	27,0	6,1	
141. Tyrawa Wołoska	1209	634	461	114	52,4	38,1	9,4	
142. Zagórz	20824	12756	4978	3090	61,3	23,9	14,8	
143. Zarszyn	19980	9933	7939	2108	49,7	39,7	10,6	
<b>SANOCKI</b>	<b>207382</b>	<b>132237</b>	<b>50906</b>	<b>24239</b>	<b>63,8</b>	<b>24,5</b>	<b>11,7</b>	
144. Bojanów	31053	14314	12986	3753	46,1	41,8	12,1	
145. Pysznica	25443	14450	8952	2041	56,8	35,2	8,0	
146. Radomyśl n/Sanem	14086	8534	4645	907	60,6	33,0	6,4	
<b>147. Stalowa Wola</b>	<b>167902</b>	<b>105926</b>	<b>36661</b>	<b>25315</b>	<b>63,1</b>	<b>21,8</b>	<b>15,1</b>	
148. Zaklików	10349	7404	2371	574	71,5	22,9	5,5	
149. Zaleszany	15186	8857	4848	1481	58,3	31,9	9,8	
<b>STAŁOWOWOLSKI</b>	<b>264019</b>	<b>159485</b>	<b>70463</b>	<b>34071</b>	<b>60,4</b>	<b>26,7</b>	<b>12,9</b>	
150. Czudec	38334	18435	16089	3810	48,1	42,0	9,9	
151. Frysztak	26749	13447	12040	1262	50,3	45,0	4,7	
152. Niebylec	22493	10211	9892	2390	45,4	44,0	10,6	
<b>153. Strzyżów</b>	<b>58374</b>	<b>31015</b>	<b>22644</b>	<b>4715</b>	<b>53,1</b>	<b>38,8</b>	<b>8,1</b>	
154. Wiśniowa	21504	9006	10897	1601	41,9	50,7	7,4	
<b>STRZYŻOWSKI</b>	<b>167454</b>	<b>82114</b>	<b>71562</b>	<b>13778</b>	<b>49,0</b>	<b>42,7</b>	<b>8,2</b>	
155. Baranów Sandomierski	14223	8700	4995	528	61,2	35,1	3,7	
156. Gorzyce	29831	18308	7890	3633	61,4	26,4	12,2	
157. Grębów	9189	4808	3743	638	52,3	40,7	6,9	
158. Nowa Dęba	16652	11637	3658	1357	69,9	22,0	8,1	
<b>159. Tarnobrzeg</b>	<b>236651</b>	<b>145765</b>	<b>64050</b>	<b>26836</b>	<b>61,6</b>	<b>27,1</b>	<b>11,3</b>	
<b>TARNOBRZESKI</b>	<b>306546</b>	<b>189218</b>	<b>84336</b>	<b>32992</b>	<b>61,7</b>	<b>27,5</b>	<b>10,8</b>	
<b>TEREN</b>	<b>4244489</b>	<b>2438453</b>	<b>1346121</b>	<b>459915</b>	<b>57,4</b>	<b>31,7</b>	<b>10,8</b>	
<b>RZESZÓW</b>	<b>575359</b>	<b>351380</b>	<b>127315</b>	<b>96664</b>	<b>61,1</b>	<b>22,1</b>	<b>16,8</b>	
<b>WOJEWÓDZTWO</b>	<b>4819848</b>	<b>2789833</b>	<b>1473436</b>	<b>556579</b>	<b>57,9</b>	<b>30,6</b>	<b>11,5</b>	

TABL. 4

## CZYTELNICZY

## NA 100 MIESZKAŃCÓW

1.	<b>Ustrzyki Dolne</b>	<b>11,9</b>
2.	Czarna (bieszczadzka)	10,2
3.	Lutowiska	7,9
<b>BIESZCZADZKI</b>		<b>11,3</b>
4.	Haczów	15,4
5.	Domaradz	13,3
6.	<b>Brzozów</b>	<b>12,1</b>
7.	Dydnia	11,2
8.	Jasienica Rosielna	10,3
9.	Nozdrzec	9,0
<b>BRZozowski</b>		<b>12,0</b>
10.	<b>Dębica</b>	<b>14,5</b>
11.	Pilzno	13,2
12.	Brzostek	12,5
13.	Żyraków	10,8
14.	Jodłowa	10,6
15.	Dębica - Latoszyn	10,0
16.	Czarna (dębicka)	4,8
<b>DĘBICKI</b>		<b>11,8</b>
17.	<b>Jarosław</b>	<b>18,4</b>
18.	Radymno	11,7
19.	Rokietnica	6,7
20.	Chłopice	6,0
21.	Jarosław - Pełkinie	5,4
22.	Laszki	5,2
23.	Pawłosiów	4,5
24.	Pruchnik	3,8
25.	Radymno - Skołoszów	3,2
26.	Rożwienica	2,2
27.	Wiązownica	1,8
<b>JAROSŁAWSKI</b>		<b>8,9</b>
28.	<b>Jasło</b>	<b>17,7</b>
29.	Tarnowiec	9,8
30.	Osiek Jasielski	9,3
31.	Krempna	9,0
32.	Jasło - Szebnie	8,8
33.	Nowy Żmigród	8,8
34.	Skołyszyn	8,5
35.	Dębowiec	7,4
36.	Brzyska	7,0
37.	Kołaczyce	5,5
<b>JASIELSKI</b>		<b>11,1</b>
38.	<b>Kolbuszowa</b>	<b>16,7</b>
39.	Raniżów	15,0
40.	Cmolas	13,5

41.	Niwiska	12,2
42.	Majdan Królewski	10,5
43.	Dzikowiec	10,4

**KOLBUSZOWSKI** **14,0**

44.	<b>Krosno</b>	<b>23,7</b>
45.	Krościenko Wyżne	16,3
46.	Miejsce Piastowe	14,5
47.	Jedlicze	13,5
48.	Korczyna	12,4
49.	Iwonicz Zdrój	10,1
50.	Dukla	9,2
51.	Wojaszkówka - Odrzykoń	8,7
52.	Jaśliska	8,6
53.	Rymanów	7,9
54.	Chorkówka	5,9

**KROŚNIĘSKI** **14,4**

55.	Baligród	20,9
56.	<b>Lesko</b>	<b>15,5</b>
57.	Cisna	10,2
58.	Solina - Polańczyk	9,8
59.	Olszanica	8,3

**LESKI** **13,3**

60.	Kuryłówka	20,5
61.	<b>Leżajsk</b>	<b>18,4</b>
62.	Grodzisko Dolne	13,4
63.	Nowa Sarzyna	11,6
64.	Leżajsk - Giedlarowa	10,8

**LEŻAJSKI** **13,7**

65.	<b>Lubaczów</b>	<b>27,0</b>
66.	Wielkie Oczy	14,4
67.	Cieszanów	12,5
68.	Stary Dzików	9,6
69.	Horyniec Zdrój	9,1
70.	Oleszyce	7,6
71.	Lubaczów - Basznia Dolna	7,1
72.	Narol	7,1

**LUBACZOWSKI** **13,0**

73.	<b>Łańcut</b>	<b>21,6</b>
74.	Żołynia	16,0
75.	Białobrzegi	15,5
76.	Markowa	14,7
77.	Czarna (łańcucka)	14,3
78.	Łańcut - Wysoka Łańcucka	10,8
79.	Rakszawa	5,4

**ŁAŃCUCKI** **14,4**

<b>80. Mielec</b>	<b>25,8</b>	123. Tyczyn	20,0
81. Padew Narodowa	18,6	124. Chmielnik	16,0
82. Borowa	17,2	125. Lubenia	15,2
83. Radomyśl Wielki	15,3	126. Dynów	13,1
84. Tuszów Narodowy	13,9	127. Białzowa	13,0
85. Przecław	12,2	128. Hyżne	12,3
86. Gawłuszowice	10,4	129. Świlcza	11,9
87. Mielec - Chorzelów	10,4	130. Sokołów Małopolski	11,4
88. Czermin	9,4	131. Dynów - Bachórz	9,9
89. Wadowice Górne	6,4	132. Głogów Małopolski	9,7
<hr/>		133. Krasne	9,5
<b>MIELECKI</b>	<b>18,4</b>	134. Trzebowno	5,2
<hr/>		135. Kamień	4,1
90. Jarocin	14,8	<hr/>	
91. Harasiuki	13,9	<b>RZESZOWSKI</b>	<b>12,4</b>
<b>92. Nisko</b>	<b>11,5</b>	<hr/>	
93. Jeżowe	11,3	<b>136. Sanok</b>	<b>14,8</b>
94. Krzeszów	8,5	137. Zarszyn	12,6
95. Rudnik n/Sanem	8,4	138. Bukowsko	11,7
96. Ulanów	5,3	139. Komańcza	11,5
<hr/>		140. Sanok - Gmina	10,7
<b>NIŻAŃSKI</b>	<b>10,5</b>	141. Zagórz	10,3
<hr/>		142. Besko	7,6
<b>97. Przemyśl</b>	<b>12,9</b>	143. Tyrawa Wołoska	7,3
98. Stubno	11,4	<hr/>	
99. Bircza	8,6	<b>SANOCKI</b>	<b>12,3</b>
100. Krzywczka	8,4	<hr/>	
101. Medyka	8,0	<b>144. Stalowa Wola</b>	<b>18,3</b>
102. Orły	6,4	145. Bojanów	15,7
103. Żurawica	5,7	146. Radomyśl n/Sanem	12,4
104. Krasieczyn	5,2	147. Pysznica	11,6
105. Fredropol	4,3	148. Zaleszany	8,2
106. Przemyśl - Hermanowice	3,0	149. Zaklików	5,6
107. Dubiecko	2,7	<hr/>	
<hr/>		<b>STAŁOWOWOLSKI</b>	<b>14,9</b>
<b>PRZEMYSKI</b>	<b>9,0</b>	<hr/>	
<hr/>		150. Frysztak	17,7
<b>108. Przeworsk</b>	<b>15,6</b>	151. Czudec	16,3
109. Jawornik Polski	10,0	152. Niebylec	14,7
110. Adamówka	9,9	153. Wiśniowa	14,0
111. Kańczuga	9,5	<b>154. Strzyżów</b>	<b>13,2</b>
112. Tryńcza	8,9	<hr/>	
113. Gać	5,3	<b>STRZYŻOWSKI</b>	<b>14,9</b>
114. Przeworsk - Urzejowice	5,2	<hr/>	
115. Sieniawa	4,9	<b>155. Tarnobrzeg</b>	<b>19,7</b>
116. Zarzecze	4,7	156. Gorzyce	9,7
<hr/>		157. Grębów	7,8
<b>PRZEWORSKI</b>	<b>8,8</b>	158. Baranów Sandomierski	7,4
<hr/>		159. Nowa Dęba	6,0
117. Ostrów	14,1	<hr/>	
<b>118. Ropczyce</b>	<b>11,9</b>	<b>TARNOBRZESKI</b>	<b>13,3</b>
119. Wielopole Skrzyńskie	9,3	<hr/>	
120. Sędziszów Małopolski	8,2	<b>TEREN</b>	<b>12,6</b>
121. Iwierzycy	6,8	<hr/>	
<hr/>		<b>RZESZÓW</b>	<b>16,0</b>
<b>ROP CZYCKO - SĘDZISZOWSKI</b>	<b>10,1</b>	<hr/>	
<hr/>		<b>WOJEWÓDZTWO</b>	<b>12,9</b>
122. Boguchwała	22,5	<hr/>	

TABL. 5

**WZROST LUB SPADEK  
LICZBY CZYTELNIKÓW**

1.	Czarna (bieszczadzka)	-21
2.	Lutowiska	-59
<b>3.</b>	<b>Ustrzyki Dolne</b>	<b>-450</b>
<b>BIESZCZADZKI</b>		<b>-530</b>
4.	Dydnia	-75
5.	Domaradz	-99
6.	Nozdrzec	-162
7.	Jasienica Rosielna	-181
8.	Haczów	-183
<b>9.</b>	<b>Brzozów</b>	<b>-476</b>
<b>BRZozowski</b>		<b>-1176</b>
<b>10.</b>	<b>Dębica</b>	<b>978</b>
11.	Jodłowa	-62
12.	Czarna (dębicka)	-113
13.	Brzostek	-153
14.	Żyraków	-227
15.	Dębica - Latoszyn	-423
16.	Pilzno	-563
<b>DĘBICKI</b>		<b>-563</b>
17.	Laszki	-27
18.	Pawłosiów	-28
19.	Jarosław - Pełkinie	-79
20.	Radymno	-79
21.	Roźwienica	-81
22.	Rokietnica	-106
23.	Pruchnik	-109
24.	Radymno - Skołoszów	-168
25.	Wiązownica	-416
26.	Chłopice	-545
<b>27.</b>	<b>Jarosław</b>	<b>-2489</b>
<b>JAROSŁAWSKI</b>		<b>-4127</b>
28.	Jasło - Szebnie	120
29.	Brzyska	-24
30.	Krempna	-33
31.	Osiek Jasielski	-84
32.	Kołaczyce	-97
33.	Skołyszyn	-142
34.	Tarnowiec	-195
35.	Dębowiec	-217
36.	Nowy Żmigród	-256
<b>37.</b>	<b>Jasło</b>	<b>-1633</b>
<b>JASIELSKI</b>		<b>-2561</b>
38.	Raniżów	114
39.	Dzikowiec	-9
40.	Cmolas	-119
41.	Majdan Królewski	-124
42.	Niwiska	-150
<b>43.</b>	<b>Kolbuszowa</b>	<b>-803</b>
<b>KOLBUSZOWSKI</b>		<b>-1091</b>
44.	Jaśliska	15
45.	Krościenko Wyzne	-60
46.	Chorkówka	-129
47.	Korczyna	-163
48.	Wojaszówka - Odrzykoń	-166
49.	Miejsce Piastowe	-181
50.	Jedlicze	-234
51.	Dukla	-274
52.	Rymanów	-285
53.	Iwonicz Zdrój	-494
<b>54.</b>	<b>Krosno</b>	<b>-1659</b>
<b>KROŚNIĘSKI</b>		<b>-3630</b>
55.	Solina - Polańczyk	-5
56.	Cisna	-31
57.	Baligród	-88
58.	Olszanica	-88
<b>59.</b>	<b>Lesko</b>	<b>-291</b>
<b>LESKI</b>		<b>-503</b>
60.	Kuryłówka	70
61.	Grodzisko Dolne	-208
<b>62.</b>	<b>Leżajsk</b>	<b>-215</b>
63.	Leżajsk - Giedlarowa	-308
64.	Nowa Sarzyna	-349
<b>LEŻAJSKI</b>		<b>-1010</b>
65.	Wielkie Oczy	-4
66.	Stary Dzików	-55
67.	Oleszyce	-63
68.	Horyniec Zdrój	-102
69.	Lubaczów - Basznia Dolna	-189
70.	Narol	-297
<b>71.</b>	<b>Lubaczów</b>	<b>-693</b>
72.	Cieszanów	-702
<b>LUBACZOWSKI</b>		<b>-2105</b>
73.	Rakszawa	-45
74.	Czarna (łańcucka)	-57
75.	Żołyńnia	-87
76.	Markowa	-132
77.	Białobrzegi	-208
78.	Łańcut - Wysoka Łańcucka	-527
<b>79.</b>	<b>Łańcut</b>	<b>-1231</b>
<b>ŁAŃCUCKI</b>		<b>-2287</b>



80.	<b>Mielec</b>	<b>1019</b>	123.	Dynów	-65	
81.	Radomyśl Wielki	50	124.	Boguchwała	-82	
82.	Borowa	23	125.	Lubenia	-97	
83.	Gawłuszowice	-68	126.	Dynów - Bachórz	-103	
84.	Padew Narodowa	-77	127.	Błażowa	-110	
85.	Wadowice Górne	-131	128.	Świlcza	-173	
86.	Czermin	-210	129.	Krasne	-176	
87.	Tuszów Narodowy	-240	130.	Sokołów Małopolski	-202	
88.	Mielec - Chorzeliów	-334	131.	Chmielnik	-224	
89.	Przeclaw	-366	132.	Kamień	-239	
<hr/>			133.	Tyczyn	-242	
<b>MIELECKI</b>			<b>-334</b>	134.	Trzebownisko	-300
<hr/>			135.	Głogów Małopolski	-389	
90.	Krzeszów	-28	<hr/>			
91.	Harasiuki	-46	<b>RZESZOWSKI</b>			
92.	Jarocin	-111	<b>-2465</b>			
93.	Ulanów	-117	<hr/>			
94.	Rudnik n/Sanem	-118	136.	Zarszyn	-34	
95.	Jeżowe	-167	137.	Tyrawa Wołoska	-42	
96.	<b>Nisko</b>	<b>-615</b>	138.	Sanok - Gmina	-48	
<hr/>			139.	Komańcza	-60	
<b>NIŻAŃSKI</b>			140.	Besko	-73	
<b>-1202</b>			141.	Bukowsko	-76	
<hr/>			142.	Zagórz	-420	
97.	Dubiecko	-15	143.	<b>Sanok</b>	<b>-877</b>	
98.	Przemysł - Hermanowice	-32	<hr/>			
99.	Stubno	-40	<b>SANOCKI</b>			
100.	Fredropol	-53	<b>-1630</b>			
101.	Krzywcza	-58	<hr/>			
102.	Bircza	-64	144.	Bojanów	94	
103.	Krasieczyn	-95	145.	Pysznica	37	
104.	Orły	-105	146.	Zaleszany	-118	
105.	Medyka	-167	147.	Zaklików	-121	
106.	Żurawica	-181	148.	Radomyśl n/Sanem	-173	
107.	<b>Przemysł</b>	<b>-2519</b>	149.	<b>Stalowa Wola</b>	<b>-1582</b>	
<hr/>			<hr/>			
<b>PRZEMYSKI</b>			<b>STALOWOWOLSKI</b>			
<b>-3329</b>			<b>-1863</b>			
<hr/>			<hr/>			
108.	Zarzeczce	-50	150.	Frysztak	-21	
109.	Jawornik Polski	-78	151.	Wiśniowa	-162	
110.	Sieniawa	-90	152.	Czudec	-164	
111.	Adamówka	-92	153.	Niebylec	-183	
112.	Tryńcza	-98	154.	<b>Strzyżów</b>	<b>-254</b>	
113.	Przeworsk - Urzejowice	-133	<hr/>			
114.	Gać	-169	<b>STRZYŻOWSKI</b>			
115.	Kańczuga	-192	<b>-784</b>			
116.	<b>Przeworsk</b>	<b>-1027</b>	<hr/>			
<hr/>			155.	Nowa Dęba	-144	
<b>PRZEWORSKI</b>			156.	Baranów Sandomierski	-172	
<b>-1929</b>			157.	Gorzyce	-302	
<hr/>			158.	Grębów	-450	
117.	Sędziszów Małopolski	-20	159.	<b>Tarnobrzeg</b>	<b>-2118</b>	
118.	Iwierzycze	-46	<hr/>			
119.	Wielopole Skrzyńskie	-163	<b>TARNOBRZESKI</b>			
120.	Ostrów	-263	<b>-3186</b>			
121.	<b>Ropczyce</b>	<b>-555</b>	<hr/>			
<hr/>			<b>TEREN</b>			
<b>ROPCZYCKO - SĘDZISZOWSKI</b>			<b>-37352</b>			
<b>-1047</b>			<hr/>			
<hr/>			<b>RZESZÓW</b>			
122.	Hyżne	-63	<b>-6539</b>			
<hr/>			<hr/>			
			<b>WOJEWÓDZTWO</b>			
			<b>-43891</b>			

TABL. 6

**LICZBA WYPOŻYCZEŃ ROCZNIE  
NA 1 CZYTELNIKA**

1.	Czarna (bieszczadzka)	29,3
2.	<b>Ustrzyki Dolne</b>	<b>16,5</b>
3.	Lutowiska	15,6
<b>BIESZCZADZKI</b>		<b>17,7</b>
4.	Haczów	20,4
5.	<b>Brzozów</b>	<b>17,8</b>
6.	Domaradz	16,0
7.	Jasienica Rosielna	15,2
8.	Nozdrzec	13,9
9.	Dydnia	12,9
<b>BRZozowski</b>		<b>16,9</b>
10.	Jodłowa	23,3
11.	Żyraków	23,3
12.	Dębica - Latoszyn	17,7
13.	Czarna (dębicka)	15,5
14.	Brzostek	14,6
15.	Pilzno	14,6
16.	<b>Dębica</b>	<b>10,8</b>
<b>DĘBICKI</b>		<b>14,7</b>
17.	Roźwienica	20,7
18.	Radymno	15,5
19.	Jarosław - Pełkinie	14,8
20.	Pruchnik	12,6
21.	<b>Jarosław</b>	<b>12,1</b>
22.	Wiązownica	12,1
23.	Radymno - Skołoszów	11,8
24.	Laszki	10,8
25.	Rokietnica	10,8
26.	Chłopice	8,7
27.	Pawłosiów	8,5
<b>JAROSŁAWSKI</b>		<b>12,3</b>
28.	Kołaczyce	32,5
29.	Brzyska	24,5
30.	Skołyszyn	21,7
31.	<b>Jasło</b>	<b>21,6</b>
32.	Jasło - Szebnie	19,4
33.	Osiek Jasielski	16,2
34.	Krempna	15,1
35.	Tarnowiec	15,1
36.	Nowy Żmigród	14,1
37.	Dębowiec	10,8
<b>JASIELSKI</b>		<b>20,1</b>
38.	Cmolas	23,4
39.	Raniżów	22,9
40.	Dzikowiec	22,0
41.	Niwiska	19,2
42.	<b>Kolbuszowa</b>	<b>17,8</b>
43.	Majdan Królewski	17,4
<b>KOLBUSZOWSKI</b>		<b>19,5</b>
44.	Miejsce Piastowe	22,6
45.	<b>Krosno</b>	<b>18,7</b>
46.	Rymanów	18,3
47.	Chorkówka	17,7
48.	Iwonicz Zdrój	16,9
49.	Dukla	16,8
50.	Jedlicze	16,7
51.	Wojaszówka - Odrzykoń	16,0
52.	Krościenko Wyżne	14,9
53.	Korczyna	13,7
54.	Jaśliska	8,0
<b>KROŚNIĘSKI</b>		<b>18,0</b>
55.	Baligród	21,6
56.	<b>Lesko</b>	<b>15,7</b>
57.	Solina - Polańczyk	13,7
58.	Cisna	13,1
59.	Olszanica	12,7
<b>LESKI</b>		<b>16,1</b>
60.	<b>Leżajsk</b>	<b>27,5</b>
61.	Leżajsk - Giedlarowa	19,0
62.	Grodzisko Dolne	17,4
63.	Nowa Sarzyna	17,4
64.	Kuryłówka	12,5
<b>LEŻAJSKI</b>		<b>19,9</b>
65.	Narol	23,1
66.	<b>Lubaczów</b>	<b>21,0</b>
67.	Oleszyce	17,2
68.	Cieszanów	14,2
69.	Lubaczów - Basznia Dolna	14,1
70.	Horyniec Zdrój	13,4
71.	Wielkie Oczy	11,2
72.	Stary Dzików	8,4
<b>LUBACZOWSKI</b>		<b>17,5</b>
73.	Rakszawa	18,9
74.	<b>Łańcut</b>	<b>18,7</b>
75.	Żołyńia	18,4
76.	Markowa	18,2
77.	Czarna (łańcucka)	16,6
78.	Łańcut - Wysoka Łańcucka	16,5
79.	Białobrzegi	13,5
<b>ŁAŃCUCKI</b>		<b>17,3</b>

80.	Mielec - Chorzelów	24,3	123.	Dynów	22,8
81.	Radomyśl Wielki	22,5	124.	Chmielnik	20,9
82.	Padew Narodowa	15,5	125.	Świlcza	20,0
83.	Przeclaw	15,1	126.	Głogów Małopolski	19,8
84.	Borowa	14,0	127.	Tyczyn	19,1
<b>85.</b>	<b>Mielec</b>	<b>13,9</b>	128.	Boguchwała	18,7
86.	Tuszów Narodowy	13,9	129.	Sokołów Małopolski	18,6
87.	Czermin	12,5	130.	Trzebownisko	17,3
88.	Gawłuszowice	12,4	131.	Hyżne	16,0
89.	Wadowice Górne	7,3	132.	Białowa	15,2
<b>MIELECKI</b>		<b>15,2</b>	133.	Kamień	14,5
-----		-----	134.	Krasne	10,0
90.	Jarocin	23,3	135.	Dynów - Bachórz	8,3
<b>91.</b>	<b>Nisko</b>	<b>22,5</b>	<b>RZESZOWSKI</b>		<b>18,4</b>
92.	Harasiuki	17,1	-----		-----
93.	Jeżowe	14,6	136.	Besko	29,3
94.	Rudnik n/Sanem	14,0	137.	Sanok - Gmina	18,9
95.	Krzeszów	12,7	<b>138.</b>	<b>Sanok</b>	<b>18,8</b>
96.	Ulanów	11,6	139.	Zarszyn	17,1
<b>NIŻAŃSKI</b>		<b>18,4</b>	140.	Zagórz	15,4
-----		-----	141.	Komańcza	13,1
97.	Bircza	36,2	142.	Bukowsko	12,7
98.	Żurawica	18,8	143.	Tyrawa Wołoska	8,3
99.	Krasiczyn	17,1	<b>SANOCKI</b>		<b>17,9</b>
<b>100.</b>	<b>Przemyśl</b>	<b>14,0</b>	-----		-----
101.	Fredropol	13,2	144.	Bojanów	26,0
102.	Medyka	12,4	145.	Zaklików	21,6
103.	Dubiecko	12,1	146.	Pysznicza	19,5
104.	Stubno	11,0	147.	Zaleszany	16,8
105.	Przemyśl - Hermanowice	9,6	148.	Radomyśl n/Sanem	15,5
106.	Orły	7,9	<b>149.</b>	<b>Stalowa Wola</b>	<b>15,2</b>
107.	Krzywcza	7,4	<b>STAŁOWOWOLSKI</b>		<b>16,7</b>
<b>PRZEMYSKI</b>		<b>14,6</b>	-----		-----
-----		-----	<b>150.</b>	<b>Strzyżów</b>	<b>21,4</b>
<b>108.</b>	<b>Przeworsk</b>	<b>30,5</b>	151.	Czudec	19,9
109.	Gać	20,7	152.	Wiśniowa	19,2
110.	Sieniawa	17,7	153.	Frysztak	14,6
111.	Zarzeczce	17,0	154.	Niebylec	14,5
112.	Kańczuga	15,6	<b>STRZYŻOWSKI</b>		<b>18,3</b>
113.	Przeworsk - Urzejowice	12,8	-----		-----
114.	Adamówka	11,4	<b>155.</b>	<b>Tarnobrzeg</b>	<b>25,7</b>
115.	Jawornik Polski	11,4	156.	Gorzyce	23,4
116.	Tryńcza	9,4	157.	Baranów Sandomierski	16,3
<b>PRZEWORSKI</b>		<b>19,6</b>	158.	Nowa Dęba	15,5
-----		-----	159.	Grębów	11,8
117.	Ostrów	36,3	<b>TARNOBRZESKI</b>		<b>23,2</b>
<b>118.</b>	<b>Ropczyce</b>	<b>18,3</b>	-----		-----
119.	Sędziszów Małopolski	16,2	<b>TEREN</b>		<b>17,5</b>
120.	Iwierzyce	13,6	-----		-----
121.	Wielopole Skrzyńskie	12,6	<b>RZESZÓW</b>		<b>18,3</b>
<b>ROPCZYCKO - SĘDZISZOWSKI</b>		<b>19,3</b>	-----		-----
-----		-----	<b>WOJEWÓDZTWO</b>		<b>17,6</b>
122.	Lubenia	28,6	-----		-----

TABL. 7

**LICZBA WYPOŻYCZEŃ  
NA 100 MIESZKAŃCÓW**

1. Czarna (bieszczadzka)	297
<b>2. Ustrzyki Dolne</b>	<b>195</b>
3. Lutowiska	123

**BIESZCZADZKI 200**

4. Haczów	314
<b>5. Brzozów</b>	<b>215</b>
6. Domaradz	213
7. Jasienica Rosielna	157
8. Dydnia	144
9. Nozdrzec	125

**BRZozowski 202**

10. Żyraków	252
11. Jodłowa	247
12. Pilzno	193
13. Brzostek	182
14. Dębica - Latoszyn	176
<b>15. Dębica</b>	<b>156</b>
16. Czarna (dębicka)	75

**DĘBICKI 173**

<b>17. Jarosław</b>	<b>223</b>
18. Radymno	182
19. Jarosław - Pełkinie	79
20. Rokietnica	72
21. Laszki	57
22. Chłopice	52
23. Pruchnik	48
24. Roźwienica	45
25. Pawłosiów	38
26. Radymno - Skołoszów	37
27. Wiązownica	21

**JAROSŁAWSKI 109**

<b>28. Jasło</b>	<b>384</b>
29. Skołyszyn	185
30. Kołaczyce	179
31. Brzyska	171
32. Jasło - Szebnie	169
33. Osiek Jasielski	150
34. Tarnowiec	148
35. Krempna	137
36. Nowy Żmigród	124
37. Dębowiec	80

**JASIELSKI 224**

38. Raniżów	343
39. Cmolas	316

<b>40. Kolbuszowa</b>	<b>297</b>
41. Niwiska	234
42. Dzikowiec	229
43. Majdan Królewski	182

**KOLBUSZOWSKI 273**

<b>44. Krosno</b>	<b>443</b>
45. Miejsce Piastowe	327
46. Krościenko Wyżne	243
47. Jedlicze	225
48. Iwonicz Zdrój	170
49. Korczyn	170
50. Dukla	155
51. Rymanów	145
52. Wojaszówka - Odrzykoń	139
53. Chorkówka	105
54. Jaśliska	69

**KROŚNIĘSKI 259**

55. Baligród	453
<b>56. Lesko</b>	<b>244</b>
57. Solina - Polańczyk	134
58. Cisna	133
59. Olszanica	105

**LESKI 214**

<b>60. Leżajsk</b>	<b>506</b>
61. Kuryłówka	257
62. Grodzisko Dolne	233
63. Leżajsk - Giedlarowa	206
64. Nowa Sarzyna	202

**LEŻAJSKI 271**

<b>65. Lubaczów</b>	<b>566</b>
66. Cieszanów	178
67. Narol	165
68. Wielkie Oczy	160
69. Oleszyce	131
70. Horyniec Zdrój	121
71. Lubaczów - Basznia Dolna	100
72. Stary Dzików	81

**LUBACZOWSKI 228**

<b>73. Łańcut</b>	<b>403</b>
74. Żołyń	295
75. Markowa	268
76. Czarna (łańcucka)	237
77. Biało-brzegi	209
78. Łańcut - Wysoka Łańcucka	178
79. Rakszawa	103

**ŁAŃCUCKI 250**

<b>80. Mielec</b>	<b>359</b>	123. Boguchwała	421
81. Radomyśl Wielki	343	124. Tyczyn	382
82. Padew Narodowa	287	125. Chmielnik	335
83. Mielec - Chorzelów	253	126. Dynów	298
84. Borowa	240	127. Świlcza	238
85. Tuszów Narodowy	193	128. Sokołów Małopolski	212
86. Przecław	185	129. Błażowa	197
87. Gawłuszowice	129	130. Hyżne	197
88. Czermin	117	131. Głogów Małopolski	192
89. Wadowice Górne	47	132. Krasne	96
<b>MIELECKI 279</b>		133. Trzebowno	89
-----		134. Dynów - Bachórz	82
90. Jarocin	346	135. Kamień	59
<b>91. Nisko</b>	<b>258</b>	<b>RZESZOWSKI 228</b>	
92. Harasiuki	236	-----	
93. Jeżowe	166	<b>136. Sanok</b>	<b>280</b>
94. Rudnik n/Sanem	118	137. Besko	221
95. Krzeszów	108	138. Zarszyn	215
96. Ulanów	62	139. Sanok - Gmina	202
<b>NIŻAŃSKI 194</b>		140. Zagórz	159
-----		141. Komańcza	150
97. Bircza	313	142. Bukowsko	148
<b>98. Przemyśl</b>	<b>181</b>	143. Tyrawa Wołoska	61
99. Stubno	126	<b>SANOCKI 220</b>	
100. Żurawica	107	-----	
101. Medyka	99	144. Bojanów	408
102. Krasieczyn	88	<b>145. Stalowa Wola</b>	<b>279</b>
103. Krzywczka	62	146. Pysznica	226
104. Fredropol	56	147. Radomyśl n/Sanem	193
105. Orły	50	148. Zaleszany	138
106. Dubiecko	33	149. Zaklików	122
107. Przemyśl - Hermanowice	29	<b>STAŁOWOWOLSKI 249</b>	
<b>PRZEMYSKI 131</b>		-----	
-----		150. Czudec	324
<b>108. Przeworsk</b>	<b>477</b>	<b>151. Strzyżów</b>	<b>283</b>
109. Kańczuga	148	152. Wiśniowa	270
110. Jawornik Polski	114	153. Frysztak	258
111. Adamówka	113	154. Niebylec	214
112. Gać	110	<b>STRZYŻOWSKI 273</b>	
113. Sieniawa	87	-----	
114. Tryńcza	84	<b>155. Tarnobrzeg</b>	<b>508</b>
115. Zarzecze	80	156. Gorzyce	228
116. Przeworsk - Urzejowice	67	157. Baranów Sandomierski	121
<b>PRZEWORSKI 172</b>		158. Nowa Dęba	93
-----		159. Grębów	92
117. Ostrów	512	<b>TARNOBRZESKI 308</b>	
<b>118. Ropczyce</b>	<b>217</b>	-----	
119. Sędziszów Małopolski	132	<b>TEREN 220</b>	
120. Wielopole Skrzyńskie	117	-----	
121. Iwierzyce	93	<b>RZESZÓW 292</b>	
<b>ROPCZYCKO - SĘDZISZOWSKI 195</b>		-----	
-----		<b>WOJEWÓDZTWO 227</b>	
122. Lubenia	434	-----	

TABL. 8

## WYPOŻYCZENIA NA 1 WOLUMIN

1.	Czarna (bieszczadzka)	0,5
2.	<b>Ustrzyki Dolne</b>	<b>0,5</b>
3.	Lutowiska	0,2
<b>BIESZCZADZKI</b>		<b>0,4</b>
4.	<b>Brzozów</b>	<b>0,6</b>
5.	Haczów	0,5
6.	Domaradz	0,4
7.	Jasienica Rosielna	0,4
8.	Dydnia	0,3
9.	Nozdrzec	0,3
<b>BRZozowski</b>		<b>0,5</b>
10.	Jodłowa	0,6
11.	Pilzno	0,6
12.	Brzostek	0,5
13.	<b>Dębica</b>	<b>0,5</b>
14.	Żyraków	0,5
15.	Czarna (dębicka)	0,4
16.	Dębica - Latoszyn	0,3
<b>DĘBICKI</b>		<b>0,4</b>
17.	<b>Jarosław</b>	<b>0,9</b>
18.	Rokietnica	0,4
19.	Chłopice	0,3
20.	Jarosław - Pełkinie	0,3
21.	Radymno	0,3
22.	Roźwienica	0,3
23.	Laszki	0,2
24.	Pawłosiów	0,2
25.	Pruchnik	0,2
26.	Radymno - Skołoszów	0,2
27.	Wiązownica	0,1
<b>JAROSŁAWSKI</b>		<b>0,4</b>
28.	<b>Jasło</b>	<b>1,2</b>
29.	Skołyszyn	0,8
30.	Jasło - Szebnie	0,7
31.	Końaczyce	0,6
32.	Brzyska	0,5
33.	Tarnowiec	0,5
34.	Osiek Jasielski	0,4
35.	Dębowiec	0,3
36.	Krempna	0,3
37.	Nowy Żmigród	0,3
<b>JASIELSKI</b>		<b>0,7</b>
38.	Raniżów	0,7
39.	<b>Kolbuszowa</b>	<b>0,5</b>
40.	Niwiska	0,5
41.	Cmolas	0,4
42.	Majdan Królewski	0,4
43.	Dzikowiec	0,3
<b>KOLBUSZOWSKI</b>		<b>0,5</b>
44.	<b>Krosno</b>	<b>0,7</b>
45.	Dukla	0,6
46.	Krościenko Wyżne	0,6
47.	Miejsce Piastowe	0,6
48.	Iwonicz Zdrój	0,5
49.	Jedlicze	0,5
50.	Korczynna	0,5
51.	Rymanów	0,4
52.	Jaśliska	0,3
53.	Wojaszówka - Odrzykoń	0,3
54.	Chorkówka	0,2
<b>KROŚNIĘSKI</b>		<b>0,6</b>
55.	Baligród	0,6
56.	<b>Lesko</b>	<b>0,5</b>
57.	Cisna	0,2
58.	Olszanica	0,2
59.	Solina - Polańczyk	0,2
<b>LESKI</b>		<b>0,4</b>
60.	<b>Leżajsk</b>	<b>1,7</b>
61.	Nowa Sarzyna	0,6
62.	Grodzisko Dolne	0,5
63.	Kuryłówka	0,5
64.	Leżajsk - Giedlarowa	0,5
<b>LEŻAJSKI</b>		<b>0,7</b>
65.	<b>Lubaczów</b>	<b>1,0</b>
66.	Narol	0,6
67.	Oleszyce	0,4
68.	Cieszanów	0,3
69.	Horyniec Zdrój	0,3
70.	Lubaczów - Basznia Dolna	0,2
71.	Stary Dzików	0,2
72.	Wielkie Oczy	0,2
<b>LUBACZOWSKI</b>		<b>0,5</b>
73.	Żołyńnia	0,7
74.	Czarna (łańcucka)	0,6
75.	<b>Łańcut</b>	<b>0,6</b>
76.	Łańcut - Wysoka Łańcucka	0,5
77.	Markowa	0,5
78.	Białobrzegi	0,4
79.	Rakszawa	0,3
<b>ŁAŃCUCKI</b>		<b>0,5</b>

<b>80. Mielec</b>	<b>1,1</b>	124. Lubenia	0,8
81. Radomyśl Wielki	0,8	125. Tyczyn	0,8
82. Mielec - Chorzeliów	0,6	126. Głogów Małopolski	0,6
83. Przecław	0,5	127. Sokołów Małopolski	0,6
84. Borowa	0,4	128. Świlcza	0,6
85. Tuszów Narodowy	0,4	129. Trzebownik	0,6
86. Padew Narodowa	0,3	130. Chmielnik	0,5
87. Czermin	0,2	131. Białowa	0,4
88. Gawłuszowice	0,2	132. Hyżne	0,3
89. Wadowice Górne	0,2	133. Krasne	0,3
<b>MIELECKI 0,7</b>		134. Dynów - Bachórz	0,2
<hr/>		135. Kamień	0,2
<b>90. Nisko</b>	<b>0,9</b>	<b>RZESZOWSKI 0,6</b>	
91. Jarocin	0,7	<hr/>	
92. Rudnik n/Sanem	0,5	136. Besko	0,9
93. Jeżowe	0,4	<b>137. Sanok</b>	<b>0,9</b>
94. Krzeszów	0,4	138. Sanok - Gmina	0,5
95. Harasiuki	0,3	139. Bukowsko	0,3
96. Ulanów	0,1	140. Zagórz	0,3
<b>NIŻAŃSKI 0,5</b>		141. Zarszyn	0,3
<hr/>		142. Komańcza	0,2
97. Bircza	0,9	143. Tyrawa Wołoska	0,1
<b>98. Przemyśl</b>	<b>0,4</b>	<b>SANOCKI 0,5</b>	
99. Krasieczyn	0,3	<hr/>	
100. Medyka	0,3	144. Zaklików	0,8
101. Stubno	0,3	<b>145. Stalowa Wola</b>	<b>0,7</b>
102. Żurawica	0,3	146. Bojanów	0,6
103. Dubiecko	0,2	147. Pysznica	0,5
104. Fredropol	0,2	148. Radomyśl n/Sanem	0,4
105. Krzywca	0,1	149. Zaleszany	0,3
106. Orły	0,1	<b>STAŁOWOWOLSKI 0,6</b>	
107. Przemyśl - Hermanowice	0,1	<hr/>	
<b>PRZEMYSKI 0,3</b>		<b>150. Strzyżów</b>	<b>0,6</b>
<hr/>		151. Czudec	0,5
<b>108. Przeworsk</b>	<b>1,0</b>	152. Frysztak	0,5
109. Gać	0,5	153. Niebylec	0,4
110. Zarzecze	0,5	154. Wiśniowa	0,4
111. Kańczuga	0,4	<b>STRZYŻOWSKI 0,5</b>	
112. Adamówka	0,3	<hr/>	
113. Sieniawa	0,3	<b>155. Tarnobrzeg</b>	<b>1,1</b>
114. Jawornik Polski	0,2	156. Gorzyce	0,6
115. Przeworsk - Urzejowice	0,2	157. Baranów Sandomierski	0,3
116. Tryńcza	0,2	158. Grębów	0,3
<b>PRZEWORSKI 0,5</b>		159. Nowa Dęba	0,3
<hr/>		<b>TARNOBRZESKI 0,8</b>	
117. Ostrów	1,1	<hr/>	
<b>118. Ropczyce</b>	<b>0,9</b>	<b>TEREN 0,5</b>	
119. Iwierzyce	0,5	<hr/>	
120. Sędziszów Małopolski	0,4	<b>RZESZÓW 1,0</b>	
121. Wielopole Skrzyńskie	0,2	<hr/>	
<b>ROPCZYCKO - SĘDZISZOWSKI 0,6</b>		<b>WOJEWÓDZTWO 0,6</b>	
<hr/>		<hr/>	
122. Boguchwała	1,0		
123. Dynów	0,8		

TABL. 9

**WZROST LUB SPADEK  
LICZBY WYPOŻYCZEŃ**

1.	Czarna (bieszczadzka)	117
2.	Lutowiska	-2011
3.	<b>Ustrzyki Dolne</b>	<b>-10082</b>
<b>BIESZCZADZKI</b>		<b>-11976</b>
4.	Dydnia	-1212
5.	Jasienica Rosielna	-2191
6.	Nozdrzec	-3788
7.	Domaradz	-4450
8.	Haczów	-8757
9.	<b>Brzozów</b>	<b>-21246</b>
<b>BRZozowski</b>		<b>-41644</b>
10.	Jodłowa	-477
11.	Czarna (dębicka)	-3739
12.	Brzostek	-10472
13.	Żyraków	-13983
14.	Pilzno	-18152
15.	Dębica - Latoszyn	-24588
16.	<b>Dębica</b>	<b>-35262</b>
<b>DĘBICKI</b>		<b>-106673</b>
17.	Laszki	-265
18.	Pruchnik	-272
19.	Pawłosiów	-519
20.	Rokietnica	-1160
21.	Chłopice	-1332
22.	Roźwienica	-1746
23.	Radymno - Skołoszów	-2148
24.	Radymno	-2296
25.	Jarosław - Pełkinie	-2886
26.	Wiązownica	-7517
27.	<b>Jarosław</b>	<b>-36228</b>
<b>JAROSŁAWSKI</b>		<b>-56369</b>
28.	Jasło - Szebnie	-374
29.	Krempna	-1060
30.	Osiek Jasielski	-2900
31.	Nowy Żmigród	-3481
32.	Kołaczyce	-3721
33.	Dębowiec	-4189
34.	Brzyska	-7194
35.	Skołyszyn	-7241
36.	Tarnowiec	-10957
37.	<b>Jasło</b>	<b>-39049</b>
<b>JASIELSKI</b>		<b>-80166</b>
38.	Raniżów	713
39.	Majdan Królewski	-3876
40.	Niwiska	-4296
41.	Dzikowiec	-4807
42.	Cmolas	-12075
43.	<b>Kolbuszowa</b>	<b>-18458</b>
<b>KOLBUSZOWSKI</b>		<b>-42799</b>
44.	Jaślicka	-126
45.	Krościenko Wyzne	-1593
46.	Jedlicze	-1962
47.	Chorkówka	-2020
48.	Dukla	-2245
49.	Iwonicz Zdrój	-2410
50.	Rymanów	-4468
51.	Korczyn	-4659
52.	Wojaszówka - Odrzykoń	-5268
53.	Miejsce Piastowe	-10421
54.	<b>Krosno</b>	<b>-41271</b>
<b>KROŚNIĘSKI</b>		<b>-76443</b>
55.	Solina - Polańczyk	1965
56.	Olszanica	-367
57.	Cisna	-638
58.	Baligród	-2449
59.	<b>Lesko</b>	<b>-5037</b>
<b>LESKI</b>		<b>-6526</b>
60.	<b>Leżajsk</b>	<b>-829</b>
61.	Kuryłówka	-4518
62.	Grodzisko Dolne	-4831
63.	Leżajsk - Giedlarowa	-6085
64.	Nowa Sarzyna	-13818
<b>LEŻAJSKI</b>		<b>-30081</b>
65.	Narol	1142
66.	Stary Dzików	-151
67.	Horyniec Zdrój	-657
68.	Wielkie Oczy	-884
69.	Oleszyce	-1427
70.	<b>Lubaczów</b>	<b>-6140</b>
71.	Lubaczów - Basznia Dolna	-6238
72.	Cieszanów	-10394
<b>LUBACZOWSKI</b>		<b>-24749</b>
73.	Żołyń	928
74.	Rakszawa	-2639
75.	Czarna (łańcucka)	-3950
76.	Markowa	-5217
77.	Białobrzegi	-6977
78.	Łańcut - Wysoka Łańcucka	-13001
79.	<b>Łańcut</b>	<b>-36504</b>
<b>ŁAŃCUCKI</b>		<b>-67360</b>



80.	Padew Narodowa	-1950	123.	Chmielnik	4770
81.	Gawłuszowice	-1951	124.	Sokołów Małopolski	1406
82.	Wadowice Górne	-3975	125.	Lubenia	-722
83.	Czermin	-5159	126.	Hyżne	-910
84.	Borowa	-6290	127.	Dynów - Bachórz	-2317
85.	Tuszów Narodowy	-7110	128.	Dynów	-2867
86.	Radomyśl Wielki	-8563	129.	Krasne	-3645
87.	Przeclaw	-9806	130.	Trzebownisko	-4077
88.	Mielec - Chorzelów	-23565	131.	Kamień	-4095
<b>89.</b>	<b>Mielec</b>	<b>-89396</b>	132.	Tyczyn	-7443
<b>MIELECKI</b>		<b>-157765</b>	133.	Błażowa	-9149
-----		-----	134.	Świlcza	-12679
90.	Harasiuki	-1401	135.	Głogów Małopolski	-12702
91.	Jarocin	-1657	<b>RZESZOWSKI</b>		<b>-39506</b>
92.	Rudnik n/Sanem	-1806	-----		-----
93.	Krzyszów	-2153	136.	Sanok - Gmina	3411
94.	Jeżowe	-2979	137.	Besko	2327
95.	Ulanów	-8419	138.	Zarszyn	1884
<b>96.</b>	<b>Nisko</b>	<b>-12553</b>	139.	Komańcza	-675
-----		-----	140.	Tyrawa Wołoska	-789
<b>NIŻAŃSKI</b>		<b>-30968</b>	141.	Bukowsko	-1374
-----		-----	142.	Zagórz	-4713
97.	Krasieczyn	53	<b>143.</b>	<b>Sanok</b>	<b>-20725</b>
98.	Przemyśl - Hermanowice	-110	<b>SANOCKI</b>		<b>-20654</b>
99.	Dubiecko	-376	-----		-----
100.	Bircza	-968	144.	Bojanów	4392
101.	Fredropol	-1239	145.	Zaleszany	-909
102.	Krzywcza	-1356	146.	Radomyśl n/Sanem	-3568
103.	Orły	-1919	147.	Zaklików	-5204
104.	Stubno	-3808	148.	Pysznica	-5776
105.	Żurawica	-3891	<b>149.</b>	<b>Stalowa Wola</b>	<b>-47531</b>
106.	Medyka	-6076	<b>STAŁOWOWOLSKI</b>		<b>-58596</b>
<b>107.</b>	<b>Przemyśl</b>	<b>-50099</b>	-----		-----
<b>PRZEMYSKI</b>		<b>-69789</b>	150.	Wiśniowa	-3500
-----		-----	151.	Frysztak	-5009
108.	Zarzecze	-41	152.	Niebylec	-7390
109.	Kańczuga	-502	153.	Czudec	-8351
110.	Sieniawa	-1777	<b>154.</b>	<b>Strzyżów</b>	<b>-15580</b>
111.	Tryńcza	-1802	<b>STRZYŻOWSKI</b>		<b>-39830</b>
112.	Adamówka	-1956	-----		-----
113.	Jawornik Polski	-1966	155.	Gorzyce	-695
114.	Przeworsk - Urzejowice	-2724	156.	Nowa Dęba	-3521
115.	Gać	-6278	157.	Baranów Sandomierski	-6387
<b>116.</b>	<b>Przeworsk</b>	<b>-8335</b>	158.	Grębów	-9032
<b>PRZEWORSKI</b>		<b>-25381</b>	<b>159.</b>	<b>Tarnobrzeg</b>	<b>-25105</b>
-----		-----	<b>TARNOBRZESKI</b>		<b>-44740</b>
117.	Ostrów	8147	-----		-----
118.	Wielopole Skrzyńskie	-1849	<b>TEREN</b>		<b>-1043849</b>
119.	Iwierzyce	-2477	-----		-----
<b>120.</b>	<b>Ropczyce</b>	<b>-7533</b>	<b>RZESZÓW</b>		<b>-227487</b>
121.	Sędziszów Małopolski	-8122	-----		-----
<b>ROP CZYCKO - SĘDZISZOWSKI</b>		<b>-11834</b>	<b>WOJEWÓDZTWO</b>		<b>-1271336</b>
-----		-----	-----		-----
122.	Boguchwała	14924			

TABL. 10

**LICZBA KSIĄŻEK  
NA 100 MIESZKAŃCÓW**

1.	Czarna (bieszczadzka)	639
2.	Lutowiska	498
<b>3.</b>	<b>Ustrzyki Dolne</b>	<b>414</b>
<b>BIESZCZADZKI</b>		<b>447</b>
4.	Haczów	587
5.	Domaradz	507
6.	Dydnia	501
7.	Nozdrzec	453
8.	Jasienica Rosielna	443
<b>9.</b>	<b>Brzozów</b>	<b>370</b>
<b>BRZozowski</b>		<b>448</b>
10.	Dębica - Latoszyn	611
11.	Żyraków	558
12.	Jodłowa	443
13.	Brzostek	377
14.	Pilzno	350
<b>15.</b>	<b>Dębica</b>	<b>327</b>
16.	Czarna (dębicka)	183
<b>DĘBICKI</b>		<b>404</b>
17.	Radymno	606
18.	Laszki	351
19.	Jarosław - Pełkinie	289
20.	Pawłosiów	251
21.	Radymno - Skołoszów	243
<b>22.</b>	<b>Jarosław</b>	<b>241</b>
23.	Pruchnik	213
24.	Wiązownica	209
25.	Rokietnica	200
26.	Chłopice	160
27.	Rożwienica	132
<b>JAROSŁAWSKI</b>		<b>253</b>
28.	Krempna	428
29.	Nowy Żmigród	384
30.	Brzyska	364
<b>31.</b>	<b>Jasło</b>	<b>334</b>
32.	Osiek Jasielski	334
33.	Kołaczyce	308
34.	Tarnowiec	290
35.	Dębowiec	269
36.	Skołyszyn	247
37.	Jasło - Szebnie	243
<b>JASIELSKI</b>		<b>308</b>
38.	Cmolas	753
39.	Dzikowiec	686
<b>40.</b>	<b>Kolbuszowa</b>	<b>595</b>
41.	Niwiska	461
42.	Majdan Królewski	459
43.	Raniżów	459
<b>KOLBUSZOWSKI</b>		<b>575</b>
<b>44.</b>	<b>Krosno</b>	<b>607</b>
45.	Miejsce Piastowe	555
46.	Chorkówka	554
47.	Wojaszówka - Odrzykoń	478
48.	Krościenko Wyzne	432
49.	Jedlicze	420
50.	Rymanów	411
51.	Iwonicz Zdrój	326
52.	Korczynna	311
53.	Dukla	241
54.	Jaśliska	208
<b>KROŚNIĘSKI</b>		<b>467</b>
55.	Baligród	815
56.	Cisna	682
57.	Solina - Polańczyk	632
58.	Olszanica	530
<b>59.</b>	<b>Lesko</b>	<b>519</b>
<b>LESKI</b>		<b>590</b>
60.	Kuryłówka	482
61.	Grodzisko Dolne	479
62.	Leżajsk - Giedlarowa	389
63.	Nowa Sarzyna	336
<b>64.</b>	<b>Leżajsk</b>	<b>305</b>
<b>LEŻAJSKI</b>		<b>374</b>
65.	Wielkie Oczy	766
<b>66.</b>	<b>Lubaczów</b>	<b>589</b>
67.	Cieszanów	535
68.	Stary Dzików	460
69.	Lubaczów - Basznia Dolna	423
70.	Horyniec Zdrój	408
71.	Oleszyce	313
72.	Narol	285
<b>LUBACZOWSKI</b>		<b>466</b>
<b>73.</b>	<b>Łańcut</b>	<b>657</b>
74.	Markowa	566
75.	Białobrzegi	469
76.	Żołyńia	427
77.	Czarna (łańcucka)	421
78.	Łańcut - Wysoka Łańcucka	358
79.	Rakszawa	342
<b>ŁAŃCUCKI</b>		<b>466</b>

80.	Padew Narodowa	944	123.	Hyżne	618
81.	Borowa	635	124.	Lubenia	569
82.	Gawłuszowice	562	125.	Tyczyn	498
83.	Tuszów Narodowy	534	126.	Błażowa	494
84.	Czermin	513	127.	Dynów - Bachórz	486
85.	Mielec - Chorzelów	441	128.	Boguchwała	424
86.	Radomyśl Wielki	412	129.	Świlcza	422
87.	Przeclaw	358	130.	Dynów	395
<b>88.</b>	<b>Mielec</b>	<b>324</b>	131.	Kamień	370
89.	Wadowice Górne	262	132.	Sokołów Małopolski	359
-----			133.	Krasne	342
<b>MIELECKI</b>		<b>408</b>	134.	Głogów Małopolski	329
-----			135.	Trzebowno	157
90.	Harasiuki	737	<b>RZESZOWSKI</b>		<b>397</b>
91.	Ulanów	545	-----		
92.	Jarocin	467	136.	Tyrawa Wołoska	722
93.	Jeżowe	465	137.	Zarszyn	640
94.	Krzyszów	303	138.	Komańcza	612
<b>95.</b>	<b>Nisko</b>	<b>284</b>	139.	Bukowsko	489
96.	Rudnik n/Sanem	251	140.	Zagórz	465
-----			141.	Sanok - Gmina	412
<b>NIŻAŃSKI</b>		<b>396</b>	<b>142.</b>	<b>Sanok</b>	<b>327</b>
-----			143.	Besko	256
97.	Stubno	445	<b>SANOCKI</b>		<b>421</b>
<b>98.</b>	<b>Przemyśl</b>	<b>438</b>	-----		
99.	Krzywcza	437	144.	Bojanów	727
100.	Orły	421	145.	Radomyśl n/Sanem	518
101.	Bircza	364	146.	Pysznica	458
102.	Fredropol	360	147.	Zaleszany	452
103.	Żurawica	360	<b>148.</b>	<b>Stalowa Wola</b>	<b>398</b>
104.	Medyka	328	149.	Zaklików	154
105.	Krasieczyn	279	<b>STAŁOWOWOLSKI</b>		<b>422</b>
106.	Przemyśl - Hermanowice	270	-----		
107.	Dubiecko	148	150.	Czudec	633
-----			151.	Wiśniowa	607
<b>PRZEMYSKI</b>		<b>378</b>	152.	Niebylec	571
-----			<b>153.</b>	<b>Strzyżów</b>	<b>479</b>
108.	Jawornik Polski	513	154.	Frysztak	470
<b>109.</b>	<b>Przeworsk</b>	<b>495</b>	<b>STRZYŻOWSKI</b>		<b>540</b>
110.	Tryńcza	481	-----		
111.	Kańczuga	408	<b>155.</b>	<b>Tarnobrzeg</b>	<b>463</b>
112.	Adamówka	404	156.	Baranów Sandomierski	404
113.	Przeworsk - Urzejowice	275	157.	Gorzyce	384
114.	Sieniawa	273	158.	Grębów	361
115.	Gać	240	159.	Nowa Dęba	291
116.	Zarzecze	166	<b>TARNOBRZESKI</b>		<b>404</b>
-----			<b>TEREN</b>		<b>406</b>
<b>PRZEWORSKI</b>		<b>369</b>	<b>RZESZÓW</b>		<b>281</b>
-----			<b>WOJEWÓDZTWO</b>		<b>395</b>
117.	Wielopole Skrzyńskie	529			
118.	Ostrów	447			
119.	Sędziszów Małopolski	322			
<b>120.</b>	<b>Ropczyce</b>	<b>246</b>			
121.	Iwierzyce	193			
-----					
<b>ROPCZYCKO - SĘDZISZOWSKI</b>		<b>315</b>			
-----					
122.	Chmielnik	657			

**TABL. 11**  
**ZAKUP NOWYCH KSIĄŻEK na 100 MIESZKAŃCÓW**

Gmina	Ogółem	ze śr. organ.	z dot. MKiDN
1. Czarna (bieszczadzka)	13,8	10,1	3,7
2. Lutowiska	9,6	9,6	0,0
<b>3. Ustrzyki Dolne</b>	<b>6,2</b>	<b>4,4</b>	<b>1,8</b>
<b>BIESZCZADZKI</b>			
	<b>7,3</b>	<b>5,5</b>	<b>1,9</b>
4. Haczów	21,4	19,0	2,4
5. Dydnia	19,0	15,9	3,1
6. Nozdrzec	13,2	10,5	2,7
7. Jasienica Rosielna	10,8	8,0	2,8
8. Domaradz	10,5	6,6	3,9
<b>9. Brzozów</b>	<b>8,2</b>	<b>4,8</b>	<b>3,4</b>
<b>BRZOZOWSKI</b>			
	<b>12,5</b>	<b>9,3</b>	<b>3,1</b>
10. Żyraków	17,9	13,1	4,8
11. Jodłowa	15,3	13,2	2,1
12. Pilzno	12,5	9,7	2,8
<b>13. Dębica</b>	<b>10,2</b>	<b>8,3</b>	<b>1,9</b>
14. Dębica - Latoszyn	7,5	4,9	2,6
15. Brzostek	6,9	4,7	2,2
16. Czarna (dębicka)	2,3	1,9	0,4
<b>DĘBICKI</b>			
	<b>9,9</b>	<b>7,6</b>	<b>2,3</b>
17. Radymno	12,3	8,4	3,9
<b>18. Jarosław</b>	<b>10,7</b>	<b>7,6</b>	<b>3,1</b>
19. Chłopice	9,2	6,7	2,5
20. Rokietnica	7,8	4,8	3,0
21. Jarosław - Pełkinie	7,5	6,3	1,2
22. Pawłosiów	7,1	5,0	2,1
23. Pruchnik	5,9	4,0	1,9
24. Wiązownica	4,2	2,7	1,5
25. Rożwienica	3,4	2,6	0,8
26. Radymno - Skołoszów	2,8	1,5	1,3
27. Laszki	2,4	1,2	1,2
<b>JAROSŁAWSKI</b>			
	<b>7,4</b>	<b>5,2</b>	<b>2,1</b>
28. Tarnowiec	14,1	11,3	2,8
<b>29. Jasło</b>	<b>13,1</b>	<b>9,0</b>	<b>4,1</b>
30. Krempna	9,5	4,8	4,7
31. Skołyszyn	8,4	6,2	2,2
32. Jasło - Szebnie	7,9	5,9	2,0
33. Dębowiec	7,5	3,8	3,7
34. Brzyska	7,0	4,8	2,2
35. Kołaczyce	5,6	2,9	2,7
36. Osiek Jasielski	4,4	2,2	2,2
37. Nowy Żmigród	3,3	1,9	1,4
<b>JASIELSKI</b>			
	<b>9,3</b>	<b>6,4</b>	<b>2,9</b>
38. Cmolas	24,2	20,4	3,8
<b>39. Kolbuszowa</b>	<b>24,1</b>	<b>16,7</b>	<b>7,4</b>
40. Raniżów	11,5	8,5	3,0

Gmina	Ogółem	ze śr. organ.	z dot. MKiDN
41. Dzikowiec	9,6	5,4	4,2
42. Niwiska	9,1	5,4	3,7
43. Majdan Królewski	9,0	7,1	1,9
<b>KOLBUSZOWSKI</b>	<b>17,3</b>	<b>12,4</b>	<b>4,9</b>
44. Miejsce Piastowe	20,1	16,9	3,2
45. Krościenko Wyżne	16,3	11,6	4,7
46. Jaśliska	14,1	7,1	7,0
47. Jedlicze	10,7	8,2	2,5
48. Chorkówka	9,2	7,3	1,9
49. Rymanów	8,6	6,6	2,0
50. Wojaszówka - Odrzykoń	8,3	5,2	3,1
51. Korczyna	7,7	4,5	3,2
52. Iwonicz Zdrój	6,5	3,2	3,3
<b>53. Krosno</b>	<b>6,4</b>	<b>5,2</b>	<b>1,2</b>
54. Dukla	5,5	3,6	1,9
<b>KROŚNIĘSKI</b>	<b>9,0</b>	<b>6,8</b>	<b>2,3</b>
55. Baligród	29,1	21,3	7,8
<b>56. Lesko</b>	<b>11,6</b>	<b>5,7</b>	<b>5,9</b>
57. Cisna	11,2	11,2	0,0
58. Solina - Polańczyk	9,2	7,4	1,8
59. Olszanica	8,3	4,7	3,6
<b>LESKI</b>	<b>12,6</b>	<b>8,1</b>	<b>4,5</b>
60. Grodzisko Dolne	19,8	17,2	2,6
<b>61. Leżajsk</b>	<b>13,5</b>	<b>8,2</b>	<b>5,3</b>
62. Kuryłówka	10,6	6,4	4,2
63. Nowa Sarzyna	10,3	6,4	3,9
64. Leżajsk - Giedlarowa	9,4	6,9	2,5
<b>LEŻAJSKI</b>	<b>11,8</b>	<b>8,1</b>	<b>3,7</b>
65. Wielkie Oczy	24,5	19,9	4,6
<b>66. Lubaczów</b>	<b>23,0</b>	<b>17,2</b>	<b>5,8</b>
67. Cieszanów	19,2	16,0	3,2
68. Narol	16,1	12,7	3,4
69. Oleszyce	11,1	7,0	4,1
70. Stary Dzików	8,6	5,9	2,7
71. Horyniec Zdrój	6,0	3,6	2,4
72. Lubaczów - Basznia Dolna	5,5	3,0	2,5
<b>LUBACZOWSKI</b>	<b>14,8</b>	<b>11,0</b>	<b>3,8</b>
73. Żołyńia	22,4	15,9	6,5
74. Białobrzegi	21,0	18,2	2,8
75. Markowa	10,6	7,6	4,3
76. Czarna (łańcucka)	10,5	7,6	2,9
<b>77. Łańcut</b>	<b>9,9</b>	<b>5,6</b>	<b>4,3</b>
78. Rakszawa	6,9	5,1	1,8
79. Łańcut - Wysoka Łańcucka	5,4	2,8	2,6
<b>ŁAŃCUCKI</b>	<b>11,2</b>	<b>7,7</b>	<b>3,4</b>

Gmina	Ogółem	ze śr. organ.	z dot. MKiDN
80. Padew Narodowa	25,1	17,4	7,7
81. Gawłuszowice	24,0	20,9	3,7
<b>82. Mielec</b>	<b>16,8</b>	<b>14,3</b>	<b>2,5</b>
83. Borowa	13,5	9,5	4,0
84. Przecław	12,4	10,2	2,2
85. Radomyśl Wielki	11,1	8,8	2,3
86. Mielec - Chorzelów	10,5	7,6	2,9
87. Tuszów Narodowy	9,3	6,7	2,6
88. Wadowice Górne	9,1	7,0	2,1
89. Czermin	6,1	3,3	2,8
-----			
<b>MIELECKI</b>	<b>14,1</b>	<b>11,3</b>	<b>2,8</b>
-----			
90. Jeżowe	17,3	14,8	2,5
<b>91. Nisko</b>	<b>12,5</b>	<b>8,7</b>	<b>3,8</b>
92. Harasiuki	9,7	5,1	4,6
93. Krzeszów	7,7	4,5	3,2
94. Jarocin	6,2	3,2	3,0
95. Rudnik n/Sanem	4,8	2,8	2,0
96. Ulanów	4,4	2,2	2,2
-----			
<b>NIŻAŃSKI</b>	<b>10,0</b>	<b>6,9</b>	<b>3,1</b>
-----			
97. Żurawica	14,9	12,7	2,2
98. Medyka	12,7	10,5	2,2
99. Krasieczyn	11,6	8,3	3,3
100. Stubno	9,4	6,5	2,9
<b>101. Przemyśl</b>	<b>8,5</b>	<b>5,8</b>	<b>2,7</b>
102. Fredropol	7,4	5,1	2,3
103. Orły	6,9	5,2	1,7
104. Dubiecko	6,0	5,1	0,9
105. Krzywca	5,4	3,2	2,2
106. Bircza	4,5	2,2	2,3
107. Przemyśl - Hermanowice	1,6	1,1	0,5
-----			
<b>PRZEMYSKI</b>	<b>8,3</b>	<b>6,1</b>	<b>2,2</b>
-----			
108. Adamówka	17,0	13,5	3,5
109. Sieniawa	10,2	8,5	1,7
<b>110. Przeworsk</b>	<b>10,0</b>	<b>6,6</b>	<b>3,4</b>
111. Jawornik Polski	8,2	3,7	4,5
112. Przeworsk - Urzejowice	5,7	4,4	1,3
113. Gać	5,3	2,7	2,6
114. Zarzecze	4,8	3,6	1,2
115. Tryńcza	4,6	2,9	1,7
116. Kańczuga	4,3	2,5	1,8
-----			
<b>PRZEWORSKI</b>	<b>7,2</b>	<b>5,0</b>	<b>2,2</b>
-----			
117. Ostrów	15,9	12,4	3,5
118. Sędziszów Małopolski	9,0	7,4	1,6
<b>119. Ropczyce</b>	<b>7,4</b>	<b>5,0</b>	<b>2,4</b>
120. Wielopole Skrzyńskie	6,7	3,8	2,9
121. Iwierzycy	4,9	2,5	2,4
-----			
<b>ROPCZYCKO - SĘDZISZOWSKI</b>	<b>8,4</b>	<b>6,1</b>	<b>2,3</b>
-----			
122. Sokółów Małopolski	18,3	16,1	2,2

Gmina		Ogółem	ze śr. organ.	z dot. MKiDN
123.	Hyżne	18,0	15,1	2,9
124.	Lubenia	16,8	11,8	5,0
125.	Boguchwała	12,8	9,9	2,9
126.	Tyczyn	12,3	8,7	3,6
127.	Chmielnik	10,5	5,8	4,7
128.	Dynów	10,2	5,5	4,7
129.	Świlcza	8,5	6,3	2,2
130.	Dynów - Bachórz	7,7	4,6	3,1
131.	Głogów Małopolski	6,7	4,3	2,4
132.	Trzebownisko	6,5	5,3	1,2
133.	Błażowa	6,3	3,4	2,9
134.	Kamień	5,2	2,8	2,4
135.	Krasne	3,9	3,1	0,8
<b>RZESZOWSKI</b>		<b>10,0</b>	<b>7,4</b>	<b>2,6</b>
136.	Bukowsko	20,7	17,3	3,4
137.	Tyrawa Wołoska	17,0	12,8	4,2
138.	Zarszyn	12,2	7,6	4,6
139.	Zagórz	9,9	7,2	2,7
140.	Komańcza	9,7	6,4	3,3
<b>141.</b>	<b>Sanok</b>	<b>8,7</b>	<b>5,4</b>	<b>3,3</b>
142.	Sanok - Gmina	6,4	4,4	2,0
143.	Besko	5,2	2,4	2,8
<b>SANOCKI</b>		<b>9,5</b>	<b>6,4</b>	<b>3,1</b>
144.	Bojanów	17,2	11,1	6,1
145.	Radomyśl n/Sanem	13,7	9,4	4,3
146.	Pysznica	13,2	9,5	3,7
147.	Zaklików	11,0	8,8	2,2
<b>148.</b>	<b>Stalowa Wola</b>	<b>10,2</b>	<b>8,3</b>	<b>1,9</b>
149.	Zaleszany	6,8	4,8	2,0
<b>STAŁOWOWOLSKI</b>		<b>11,0</b>	<b>8,4</b>	<b>2,6</b>
150.	Czudec	19,2	13,4	5,8
151.	Niebylec	13,8	10,3	3,5
152.	Wiśniowa	13,3	9,8	3,5
153.	Frysztak	10,9	6,8	3,5
<b>154.</b>	<b>Strzyżów</b>	<b>10,3</b>	<b>6,1</b>	<b>4,2</b>
<b>STRZYŻOWSKI</b>		<b>13,1</b>	<b>8,9</b>	<b>4,2</b>
<b>155.</b>	<b>Tarnobrzeg</b>	<b>17,3</b>	<b>12,9</b>	<b>4,4</b>
156.	Baranów Sandomierski	16,5	14,1	2,4
157.	Gorzyce	7,2	4,9	2,3
158.	Nowa Dęba	6,6	5,0	1,6
159.	Grębów	2,7	1,9	0,8
<b>TARNOBRZESKI</b>		<b>12,5</b>	<b>9,5</b>	<b>3,0</b>
<b>TEREN</b>		<b>10,5</b>	<b>7,7</b>	<b>2,8</b>
<b>RZESZÓW</b>		<b>10,6</b>	<b>6,6</b>	<b>4,0</b>
<b>WOJEWÓDZTWO</b>		<b>10,5</b>	<b>7,6</b>	<b>2,9</b>

TABL. 12

**GĘSTOŚĆ SIECI:****LICZBA MIESZKAŃCÓW****NA 1 PLACÓWKĘ BIBLIOTECZNĄ**

1. Ustrzyki Dolne	2857
2. Lutowiska	2059
3. Czarna (bieszczadzka)	1187
<b>BIESZCZADZKI</b>	<b>2397</b>
4. Brzozów	2956
5. Domaradz	2026
6. Jasienica Rosielna	1964
7. Haczów	1520
8. Nozdrzec	1325
9. Dydnia	989
<b>BRZozowski</b>	<b>1820</b>
10. Dębica	9077
11. Jodłowa	5354
12. Czarna (dębicka)	4387
13. Brzostek	3249
14. Żyraków	2850
15. Pilzno	2281
16. Dębica - Latoszyn	2158
<b>DĘBICKI</b>	<b>3560</b>
17. Jarosław	12458
18. Radymno	5240
19. Pruchnik	4829
20. Rokietnica	4331
21. Roźwienica	3123
22. Wiązownica	2928
23. Pawłosiów	2811
24. Chłopice	2766
25. Radymno - Skołoszów	2281
26. Jarosław - Pełkinie	2208
27. Laszki	1731
<b>JAROSŁAWSKI</b>	<b>3639</b>
28. Kołaczyce	8937
29. Jasło	8680
30. Dębowiec	4426
31. Skołyżyn	4168
32. Jasło - Szebnie	4083
33. Brzyska	3259
34. Tarnowiec	3049
35. Nowy Żmigród	2999
36. Osiek Jasielski	2681
37. Krempna	1857
<b>JASIELSKI</b>	<b>4529</b>
38. Majdan Królewski	4901

39. Kolbuszowa	3087
40. Niwiska	3039
41. Raniżów	2348
42. Cmolas	2022
43. Dzikowiec	1622
<b>KOLBUSZOWSKI</b>	<b>2704</b>
44. Dukla	14529
45. Krosno	5767
46. Korczyn	5589
47. Rymanów	3182
48. Jedlicze	3086
49. Krościenko Wyżne	2804
50. Miejsce Piastowe	2739
51. Iwonicz Zdrój	2712
52. Wojaszówka - Odrzykoń	2340
53. Jaślika	2177
54. Chorkówka	1496
<b>KROŚNIENSKI</b>	<b>3442</b>
55. Lesko	2258
56. Cisna	1746
57. Baligród	1586
58. Olszanica	1222
59. Solina - Polańczyk	1064
<b>LESKI</b>	<b>1554</b>
60. Leżajsk	4572
61. Nowa Sarzyna	3591
62. Grodzisko Dolne	2674
63. Leżajsk - Giedlarowa	2532
64. Kuryłówka	1424
<b>LEŻAJSKI</b>	<b>2885</b>
65. Oleszyce	6320
66. Lubaczów	5940
67. Narol	2643
68. Stary Dzików	2063
69. Cieszanów	1780
70. Horyniec Zdrój	1538
71. Lubaczów - Basznia Dolna	1532
72. Wielkie Oczy	1266
<b>LUBACZOWSKI</b>	<b>2291</b>
73. Łańcut	5895
74. Rakszawa	3685
75. Żołyń	3509
76. Łańcut - Wysoka Łańcucka	2444
77. Markowa	2161
78. Czarna (łańcucka)	1975
79. Białobrzegi	1749
<b>ŁAŃCUCKI</b>	<b>2705</b>



<b>80. Mielec</b>	<b>8604</b>	123. Dynów	6122
81. Przecław	3006	124. Kamień	3430
82. Radomyśl Wielki	2862	125. Głogów Małopolski	3299
83. Gawłuszowice	2722	126. Krasne	2921
84. Wadowice Górne	2580	127. Sokołów Małopolski	2878
85. Mielec - Chorzelów	2239	128. Świlcza	2711
86. Czermin	1769	129. Tyczyn	2640
87. Tuszów Narodowy	1649	130. Hyżne	2354
88. Borowa	1377	131. Lubenia	2147
89. Padew Narodowa	898	132. Boguchwała	2082
<b>MIELECKI 3037</b>		133. Błażowa	1808
-----		134. Chmielnik	1739
		135. Dynów - Bachórz	761
		-----	
<b>90. Nisko</b>	<b>5570</b>	<b>RZESZOWSKI 2537</b>	
91. Krzeszów	4246	-----	
92. Rudnik n/Sanem	3382	<b>136. Sanok</b>	<b>7442</b>
93. Jarocin	2676	137. Besko	4509
94. Harasiuki	2023	138. Tyrawa Wołoska	1977
95. Jeżowe	2019	139. Zagórz	1874
96. Ulanów	1648	140. Zarszyn	1857
<b>NIŻAŃSKI 2888</b>		141. Bukowsko	1827
-----		142. Sanok - Gmina	1644
		143. Komańcza	1500
		-----	
97. Dubiecko	9143	<b>SANOCKI 2616</b>	
<b>98. Przemyśl</b>	<b>7555</b>	-----	
99. Bircza	3247	<b>144. Stalowa Wola</b>	<b>12036</b>
100. Przemyśl - Hermanowice	2666	145. Zaklików	8509
101. Krasieczyn	2586	146. Pysznica	3750
102. Żurawica	2159	147. Zaleszany	1831
103. Stubno	1931	148. Bojanów	1523
104. Orły	1778	149. Radomyśl n/Sanem	1463
105. Medyka	1633	-----	
106. Krzywczka	1605	<b>STALOWOWOLSKI 4234</b>	
107. Fredropol	1363	-----	
<b>PRZEMYSKI 3278</b>		<b>150. Strzyżów</b>	<b>2945</b>
-----		151. Niebylec	2634
		152. Frysztak	2071
<b>108. Przeworsk</b>	<b>15224</b>	153. Czudec	1970
109. Zarzecze	7238	154. Wiśniowa	1595
110. Gać	4615	-----	
111. Sieniawa	3510	<b>STRZYŻOWSKI 2270</b>	
112. Przeworsk - Urzejowice	2124	-----	
113. Kańczuga	2048	<b>155. Tarnobrzeg</b>	<b>5176</b>
114. Adamówka	2015	156. Nowa Dęba	4493
115. Tryńcza	1418	157. Gorzyce	3270
116. Jawornik Polski	1110	158. Baranów Sandomierski	2950
<b>PRZEWORSKI 2608</b>		159. Grębów	2003
-----		-----	
117. Iwierzycze	7747	<b>TARNOBRZESKI 3825</b>	
<b>118. Ropczyce</b>	<b>4592</b>	-----	
119. Sędziszów Małopolski	2977	<b>TEREN 2977</b>	
120. Wielopole Skrzyńskie	2029	-----	
121. Ostrów	1840	<b>RZESZÓW 10359</b>	
<b>ROPCZYCKO - SĘDZISZOWSKI 3243</b>		-----	
-----		<b>WOJEWÓDZTWO 3187</b>	
122. Trzebownisko	7487	-----	

TABL. 13

**GĘSTOŚĆ SIECI:****PRZECIĘTNA LICZBA CZYTELNIKÓW  
NA 1 PLACÓWKĘ BIBLIOTECZNĄ**

1. Ustrzyki Dolne	339
2. Lutowiska	162
3. Czarna (bieszczadzka)	121
<b>BIESZCZADZKI</b>	<b>271</b>
4. Brzozów	357
5. Domaradz	269
6. Haczów	234
7. Jasienica Rosielna	203
8. Nozdrzec	119
9. Dydnia	110
<b>BRZOZOWSKI</b>	<b>218</b>
10. Dębica	1312
11. Jodłowa	567
12. Brzostek	406
13. Żyraków	309
14. Pilzno	301
15. Dębica - Latoszyn	215
16. Czarna (dębicka)	212
<b>DĘBICKI</b>	<b>419</b>
17. Jarosław	2298
18. Radymno	612
19. Rokietnica	292
20. Pruchnik	183
21. Chłopice	165
22. Pawłosiów	126
23. Jarosław - Pełkinie	119
24. Laszki	91
25. Radymno - Skołoszów	72
26. Roźwienica	68
27. Wiązownica	52
<b>JAROSŁAWSKI</b>	<b>323</b>
28. Jasło	1540
29. Kołaczyce	492
30. Jasło - Szebnie	357
31. Skołyszyn	356
32. Dębowiec	329
33. Tarnowiec	299
34. Nowy Żmigród	264
35. Osiek Jasielski	248
36. Brzyska	228
37. Krempna	168
<b>JASIELSKI</b>	<b>505</b>
38. Kolbuszowa	515

39. Majdan Królewski	513
40. Niwiska	370
41. Raniżów	352
42. Cmolas	273
43. Dzikowiec	169
<b>KOLBUSZOWSKI</b>	<b>379</b>
44. Krosno	1368
45. Dukla	1339
46. Korczyna	693
47. Krościenko Wyżne	458
48. Jedlicze	417
49. Miejsce Piastowe	396
50. Iwonicz Zdrój	274
51. Rymanów	251
52. Wojaszówka - Odrzykoń	203
53. Jaśliska	187
54. Chorkówka	89
<b>KROŚNIENSKI</b>	<b>496</b>
55. Lesko	349
56. Baligród	332
57. Cisna	178
58. Solina - Polańczyk	104
59. Olszanica	101
<b>LESKI</b>	<b>207</b>
60. Leżajsk	841
61. Nowa Sarzyna	416
62. Grodzisko Dolne	358
63. Kuryłówka	293
64. Leżajsk - Giedlarowa	274
<b>LEŻAJSKI</b>	<b>394</b>
65. Lubaczów	1603
66. Oleszyce	482
67. Cieszanów	223
68. Stary Dzików	199
69. Narol	188
70. Wielkie Oczy	182
71. Horyniec Zdrój	139
72. Lubaczów - Basznia Dolna	109
<b>LUBACZOWSKI</b>	<b>298</b>
73. Łańcut	1273
74. Żołyńia	561
75. Markowa	318
76. Czarna (łańcucka)	282
77. Białobrzegi	272
78. Łańcut - Wysoka Łańcucka	263
79. Rakszawa	201
<b>ŁAŃCUCKI</b>	<b>390</b>

<b>80. Mielec</b>	<b>2224</b>	123. Tyczyn	528
81. Radomyśl Wielki	437	124. Boguchwała	468
82. Przecław	368	125. Trzebownisko	387
83. Gawłuszowice	284	126. Sokołów Małopolski	328
84. Borowa	237	127. Lubenia	326
85. Mielec - Chorzelów	233	128. Świlcza	322
86. Tuszów Narodowy	229	129. Głogów Małopolski	321
87. Padew Narodowa	167	130. Hyżne	290
88. Czermin	166	131. Chmielnik	278
89. Wadowice Górne	165	132. Krasne	278
<hr/>		133. Błażowa	234
<b>MIELECKI</b>	<b>559</b>	134. Kamień	139
<hr/>		135. Dynów - Bachórz	75
<b>90. Nisko</b>	<b>639</b>	<hr/>	
91. Jarocin	397	<b>RZESZOWSKI</b>	<b>314</b>
92. Krzeszów	362	<hr/>	
93. Rudnik n/Sanem	284	<b>136. Sanok</b>	<b>1104</b>
94. Harasiuki	280	137. Besko	341
95. Jeżowe	229	138. Zarszyn	234
96. Ulanów	87	139. Bukowsko	214
<hr/>		140. Zagórz	193
<b>NIŻAŃSKI</b>	<b>304</b>	141. Sanok - Gmina	175
<hr/>		142. Komańcza	172
<b>97. Przemyśl</b>	<b>974</b>	143. Tyrawa Wołoska	145
98. Bircza	281	<hr/>	
99. Dubiecko	248	<b>SANOCKI</b>	<b>323</b>
100. Stubno	220	<hr/>	
101. Krzywczka	135	<b>144. Stalowa Wola</b>	<b>2203</b>
102. Krasiczyn	134	145. Zaklików	479
103. Medyka	130	146. Pysznica	434
104. Żurawica	123	147. Bojanów	239
105. Orły	113	148. Radomyśl n/Sanem	182
106. Przemyśl - Hermanowice	81	149. Zaleszany	151
107. Fredropol	58	<hr/>	
<hr/>		<b>STAŁOWOWOLSKI</b>	<b>632</b>
<b>PRZEMYSKI</b>	<b>295</b>	<hr/>	
<hr/>		<b>150. Strzyżów</b>	<b>390</b>
<b>108. Przeworsk</b>	<b>2382</b>	151. Niebylec	388
109. Zarzecze	340	152. Frysztak	366
110. Gać	246	153. Czudec	322
111. Adamówka	200	154. Wiśniowa	224
112. Kańczuga	194	<hr/>	
113. Sieniawa	174	<b>STRZYŻOWSKI</b>	<b>339</b>
114. Tryńcza	126	<hr/>	
115. Jawornik Polski	111	<b>155. Tarnobrzeg</b>	<b>1021</b>
116. Przeworsk - Urzejowice	111	156. Gorzyce	319
<hr/>		157. Nowa Dęba	269
<b>PRZEWORSKI</b>	<b>229</b>	158. Baranów Sandomierski	219
<hr/>		159. Grębów	156
<b>117. Ropczyce</b>	<b>545</b>	<hr/>	
118. Iwierzycze	526	<b>TARNOBRZESKI</b>	<b>508</b>
119. Ostrów	260	<hr/>	
120. Sędziszów Małopolski	243	<b>TEREN</b>	<b>374</b>
121. Wielopole Skrzyńskie	189	<hr/>	
<hr/>		<b>RZESZÓW</b>	<b>1656</b>
<b>ROPCZYCKO - SĘDZISZOWSKI</b>	<b>327</b>	<hr/>	
<hr/>		<b>WOJEWÓDZTWO</b>	<b>410</b>
122. Dynów	800	<hr/>	

**KSIĘGOZBIÓR W ROKU 2020**  
**TABL. 14**

Gmina	K s i ę g o z b i ó r						
	Ogółem	Przyb.	Ubyło	% do ogółu			cz.op
				dor.	dz.	inna	
1. Czarna (bieszczadzka)	15166	327	1724	50,2	28,7	21,1	
2. Lutowska	10252	197		53,3	21,2	25,5	
<b>3. Ustrzyki Dolne</b>	<b>71023</b>	<b>5383</b>	<b>15564</b>	<b>38,9</b>	<b>23,0</b>	<b>37,0</b>	<b>1,0</b>
<b>BIESZCZADZKI</b>	<b>96441</b>	<b>5907</b>	<b>17288</b>	<b>42,2</b>	<b>23,7</b>	<b>33,3</b>	<b>0,8</b>
<b>4. Brzozów</b>	<b>98372</b>	<b>3200</b>	<b>4224</b>	<b>46,3</b>	<b>28,1</b>	<b>25,5</b>	
5. Domaradz	30810	638	1342	49,0	31,4	19,6	
6. Dydnia	39661	1840	3186	51,5	29,2	19,3	
7. Haczów	53570	2081	573	48,5	32,8	18,7	
8. Jasienica Rosielna	34840	877	3594	48,6	32,4	19,0	
9. Nozdrzec	36018	1065	3233	54,8	27,4	17,8	
<b>BRZozowski</b>	<b>293271</b>	<b>9701</b>	<b>16152</b>	<b>49,0</b>	<b>29,9</b>	<b>21,1</b>	
10. Brzostek	49024	920	614	48,2	28,4	23,3	
11. Czarna (dębicka)	24121	659		44,9	32,6	22,6	
<b>12. Dębica</b>	<b>148257</b>	<b>5746</b>	<b>6991</b>	<b>41,1</b>	<b>19,4</b>	<b>38,2</b>	<b>1,3</b>
13. Dębica - Latoszyn	158137	2550	1779	46,5	33,9	19,5	
14. Jodłowa	23716	820	210	48,7	35,5	15,8	
15. Pilzno	63817	2524	3667	44,2	34,7	21,1	
16. Żyraków	79463	2873	2508	34,3	46,9	18,8	
<b>DĘBICKI</b>	<b>546535</b>	<b>16092</b>	<b>15769</b>	<b>43,2</b>	<b>31,5</b>	<b>25,0</b>	<b>0,3</b>
17. Chłopice	8848	510	923	34,4	60,5	5,1	
<b>18. Jarosław</b>	<b>90114</b>	<b>4082</b>	<b>5913</b>	<b>38,4</b>	<b>23,3</b>	<b>38,0</b>	<b>0,3</b>
19. Jarosław - Pełkinie	38227	1092	2911	44,0	27,5	27,8	0,6
20. Laszki	24320	165		37,4	32,8	28,3	1,6
21. Pawłosiów	21131	761	131	42,8	35,8	21,4	
22. Pruchnik	20612	2109	2440	44,3	28,1	27,0	0,6
23. Radymno	31769	643	1000	52,8	22,2	24,6	0,5
24. Radymno - Skołoszów	27691	316		43,2	32,4	24,3	0,1
25. Rokietnica	8683	367	70	20,4	61,7	17,9	
26. Rożwienica	8261	215	592	50,3	37,6	12,0	
27. Wiązownica	24515	497	35	35,0	40,4	24,3	0,4
<b>JAROSŁAWSKI</b>	<b>304171</b>	<b>10757</b>	<b>14015</b>	<b>41,1</b>	<b>30,4</b>	<b>28,1</b>	<b>0,4</b>
28. Brzyska	23758	615	300	47,7	32,4	19,9	
29. Dębowiec	23793	663	3297	39,9	30,3	29,8	
<b>30. Jasło</b>	<b>115810</b>	<b>4967</b>	<b>2373</b>	<b>35,4</b>	<b>22,1</b>	<b>42,2</b>	<b>0,3</b>
31. Jasło - Szebnie	39722	1526	1598	44,2	30,7	25,1	
32. Kołaczyce	27565	596	544	45,2	30,6	24,2	
33. Krempna	7949	176	275	44,2	32,6	23,2	
34. Nowy Żmigród	34574	293	438	48,4	24,0	27,5	
35. Osiek Jasielski	17909	237	300	36,7	34,9	28,4	
36. Skołyszyn	30846	1607	2055	44,2	33,8	22,1	
37. Tarnowiec	26548	1309	276	44,2	36,7	19,1	
<b>JASIELSKI</b>	<b>348474</b>	<b>11989</b>	<b>11456</b>	<b>41,3</b>	<b>28,3</b>	<b>30,3</b>	<b>0,1</b>
38. Cmolas	60908	2308	211	37,4	43,9	18,6	
39. Dzikowiec	44517	2128	633	46,4	33,5	19,8	0,2
<b>40. Kolbuszowa</b>	<b>147043</b>	<b>6319</b>	<b>4723</b>	<b>37,9</b>	<b>27,2</b>	<b>34,7</b>	<b>0,1</b>
41. Majdan Królewski	44991	1039		31,8	38,5	29,7	
42. Niwiska	27999	833	627	38,8	33,7	27,6	
43. Raniżów	32349	1394	688	59,2	23,4	17,4	

Gmina	K s i ę g o z b i ó r						
	Ogółem	Przyb.	Ubyło	% do ogółu			
				dor.	dz.	inna	cz.op
<b>KOLBUSZOWSKI</b>	<b>357807</b>	<b>14021</b>	<b>6882</b>	<b>40,1</b>	<b>32,4</b>	<b>27,4</b>	<b>0,1</b>
44. Chorkówka	74660	1241	735	44,6	33,4	21,9	
45. Dukla	35048	933	1170	49,4	23,7	26,9	
46. Iwonicz Zdrój	35376	728	1844	54,1	29,1	16,8	
47. Jaśliska	4522	351		52,7	41,5	5,8	
48. Jedlicze	64796	1806	871	41,0	32,9	26,0	
49. Korczyn	34808	880		42,4	33,9	23,7	
<b>50. Krosno</b>	<b>280067</b>	<b>3503</b>	<b>6195</b>	<b>42,1</b>	<b>21,5</b>	<b>35,6</b>	<b>0,8</b>
51. Krościenko Wyżne	24249	950		47,6	39,5	12,9	
52. Miejsce Piastowe	75971	2907	571	45,1	27,8	27,1	
53. Rymanów	65463	1392	625	49,2	36,4	14,4	
54. Wojaszówka - Odrzykoń	44714	939	717	46,1	31,6	22,3	
<b>KROŚNIĘSKI</b>	<b>739674</b>	<b>15630</b>	<b>12728</b>	<b>44,6</b>	<b>28,0</b>	<b>27,0</b>	<b>0,3</b>
55. Baligród	25839	1284	681	46,0	29,9	24,1	
56. Cisna	11901	417	380	42,0	28,0	30,0	
<b>57. Lesko</b>	<b>58619</b>	<b>1545</b>	<b>2498</b>	<b>44,4</b>	<b>25,4</b>	<b>30,2</b>	
58. Olszanica	25916	456	3117	36,4	37,8	25,8	
59. Solina - Polańczyk	33648	593	704	49,2	26,5	24,4	
<b>LESKI</b>	<b>155923</b>	<b>4295</b>	<b>7380</b>	<b>44,2</b>	<b>28,6</b>	<b>27,2</b>	
60. Grodziśko Dolne	38395	1592	543	40,5	37,9	21,5	
61. Kuryłówka	27456	790	1381	38,4	35,8	25,8	
<b>62. Leżajsk</b>	<b>41860</b>	<b>2219</b>	<b>2766</b>	<b>47,2</b>	<b>28,9</b>	<b>23,9</b>	
63. Leżajsk - Giedlarowa	78806	2131	1600	40,5	35,6	23,9	
64. Nowa Sarzyna	72338	2508	4268	43,4	32,1	24,5	
<b>LEŻAJSKI</b>	<b>258855</b>	<b>9240</b>	<b>10558</b>	<b>42,2</b>	<b>33,9</b>	<b>23,9</b>	
65. Cieszanów	38060	1775	1336	39,8	37,3	22,8	
66. Horyniec Zdrój	18815	322	154	51,5	25,9	22,6	
<b>67. Lubaczów</b>	<b>70012</b>	<b>3297</b>	<b>3545</b>	<b>36,9</b>	<b>24,8</b>	<b>36,5</b>	<b>1,7</b>
68. Lubaczów - Basznia Dolna	38899	503	2378	39,0	34,7	26,3	
69. Narol	22612	2696	803	42,0	37,9	19,7	0,4
70. Oleszyce	19794	709	1187	58,7	25,4	15,9	
71. Stary Dzików	18991	375	1066	40,8	28,5	30,3	0,3
72. Wielkie Oczy	29084	931	771	40,6	33,1	26,2	
<b>LUBACZOWSKI</b>	<b>256267</b>	<b>10608</b>	<b>11240</b>	<b>41,6</b>	<b>30,7</b>	<b>27,2</b>	<b>0,5</b>
73. Białobrzegi	41024	1859	2324	46,7	26,9	26,4	
74. Czarna (łańcucka)	49892	1312	530	47,3	31,0	21,8	
<b>75. Łańcut</b>	<b>116237</b>	<b>3150</b>	<b>7815</b>	<b>43,0</b>	<b>20,6</b>	<b>35,9</b>	<b>0,5</b>
76. Łańcut - Wysoka Łańcucka	78768	1790	2113	43,4	32,4	24,2	
77. Markowa	36686	1009	1650	46,0	34,6	19,4	
78. Rakszawa	25197	605	932	53,7	23,5	22,8	
79. Żołyń	29956	1606		37,6	36,7	25,8	
<b>ŁAŃCUCKI</b>	<b>377760</b>	<b>11331</b>	<b>15364</b>	<b>44,6</b>	<b>28,0</b>	<b>27,3</b>	<b>0,2</b>
80. Borowa	35009	763	1297	42,0	36,0	22,0	
81. Czermin	36295	431	144	42,8	34,0	23,2	
82. Gawłuszowice	15308	653		67,1	21,4	11,4	
<b>83. Mielec</b>	<b>195097</b>	<b>15359</b>	<b>21267</b>	<b>39,5</b>	<b>29,4</b>	<b>31,1</b>	
84. Mielec - Chorzelów	59216	1563	2220	49,6	33,7	16,7	

Gmina	K s i ę g o z b i ó r						
	Ogółem	Przyb.	Ubyło	% do ogółu			
				dor.	dz.	inna	cz.op
85. Padew Narodowa	50842	1498	2852	53,2	30,9	15,9	
86. Przecław	43091	1771	1917	38,9	42,3	18,8	
87. Radomyśl Wielki	58973	1590	2254	47,6	37,1	15,2	
88. Tuszów Narodowy	44064	763	1844	44,6	37,0	18,4	
89. Wadowice Górne	20238	706	1582	27,9	42,9	29,2	
<b>MIELECKI</b>	<b>558133</b>	<b>25097</b>	<b>35377</b>	<b>43,8</b>	<b>33,4</b>	<b>22,9</b>	
90. Harasiuki	44743	693	95	40,5	36,8	22,6	
91. Jarocin	24995	493	389	42,9	28,7	28,4	
92. Jeżowe	46988	1947	405	40,6	41,3	18,2	
93. Krzeszów	12854	378	216	43,0	39,7	17,3	
<b>94. Nisko</b>	<b>63361</b>	<b>3485</b>	<b>1129</b>	<b>43,1</b>	<b>29,9</b>	<b>27,0</b>	
95. Rudnik n/Sanem	25492	484	3274	47,8	33,7	18,5	
96. Ulanów	44880	365	249	44,3	30,5	25,2	
<b>NIŻAŃSKI</b>	<b>263313</b>	<b>7845</b>	<b>5757</b>	<b>42,8</b>	<b>33,9</b>	<b>23,2</b>	
97. Bircza	23649	367	465	42,8	31,6	25,4	0,2
98. Dubiecko	13496	557		48,1	17,4	34,5	
99. Fredropol	19644	405	3030	41,2	36,4	22,4	
100. Krasieczyn	14414	698	2584	50,0	25,5	24,5	
101. Krzywca	21059	350	1251	40,7	36,3	23,0	
102. Medyka	21437	829	563	30,5	43,7	25,8	
103. Orły	37454	609	2298	50,1	28,5	21,4	
<b>104. Przemyśl</b>	<b>264543</b>	<b>8263</b>	<b>10288</b>	<b>40,2</b>	<b>16,7</b>	<b>39,4</b>	<b>3,7</b>
105. Przemyśl - Hermanowice	28795	171		41,5	32,7	25,9	
106. Stubno	17172	364	420	32,2	39,5	28,0	0,2
107. Żurawica	46580	1936	4544	40,7	30,0	29,4	
<b>PRZEMYSKI</b>	<b>508243</b>	<b>14549</b>	<b>25443</b>	<b>41,0</b>	<b>24,1</b>	<b>32,9</b>	<b>2,0</b>
108. Adamówka	16275	685	1101	40,7	41,0	18,4	
109. Gać	11058	244	1753	53,5	30,9	15,6	
110. Jawornik Polski	22763	434	1526	48,2	30,5	21,3	
111. Kańczuga	50157	1347	4864	46,3	27,9	25,7	0,1
<b>112. Przeworsk</b>	<b>75383</b>	<b>1721</b>	<b>2342</b>	<b>35,9</b>	<b>26,5</b>	<b>35,9</b>	<b>1,8</b>
113. Przeworsk - Urzejowice	40816	923	1993	54,4	32,0	13,6	
114. Sieniawa	19142	784	429	54,3	36,4	8,9	0,4
115. Tryńcza	40928	408		47,9	29,5	22,6	
116. Zarzecze	11986	349	366	42,4	36,5	20,7	0,5
<b>PRZEWORSKI</b>	<b>288508</b>	<b>6895</b>	<b>14374</b>	<b>45,4</b>	<b>30,3</b>	<b>23,7</b>	<b>0,5</b>
117. Iwierzyce	14938	653	853	42,6	33,0	24,4	
118. Ostrów	32879	1264	907	41,0	33,1	26,0	
<b>119. Ropczyce</b>	<b>67651</b>	<b>2396</b>	<b>942</b>	<b>36,6</b>	<b>31,8</b>	<b>31,7</b>	
120. Sędziszów Małopolski	76715	2817	1093	45,6	30,8	23,6	
121. Wielopole Skrzyńskie	42962	691	1637	42,8	32,3	24,9	
<b>ROPCZYCKO - SĘDZISZOWSKI</b>	<b>235145</b>	<b>7821</b>	<b>5432</b>	<b>41,6</b>	<b>31,8</b>	<b>26,5</b>	
122. Błażowa	53590	1256	4446	43,3	31,3	25,4	
123. Boguchwała	88336	2885	2029	39,0	35,8	25,2	
124. Chmielnik	45697	834		45,2	29,2	25,5	0,1
125. Dynów	24165	1069	489	54,3	22,6	23,1	
126. Dynów - Bachórz	33314	673	1605	44,9	39,6	15,5	

Gmina	K s i ę g o z b i ó r						
	Ogółem	Przyb.	Ubyło	% do ogółu			
				dor.	dz.	inna	cz.op
127. Głogów Małopolski	65162	1457	1409	43,6	38,7	17,7	
128. Hyżne	43648	1311	180	50,1	29,8	20,1	
129. Kamień	25388	354	2040	44,4	34,7	20,9	
130. Krasne	39999	524	268	46,5	26,9	26,6	
131. Lubenia	36656	1137	1186	36,7	35,7	27,5	
132. Sokołów Małopolski	62034	3370	690	47,4	33,4	18,8	0,3
133. Świlcza	68619	1734	1648	47,2	26,0	26,8	
134. Trzebownisko	35163	1454	640	47,9	32,3	19,7	
135. Tyczyn	52628	1728	1471	49,8	27,0	23,2	
<b>RZESZOWSKI</b>	<b>674399</b>	<b>19786</b>	<b>18101</b>	<b>45,2</b>	<b>32,0</b>	<b>22,8</b>	
136. Besko	11531	234		46,2	31,9	21,9	
137. Bukowsko	26808	1132	665	47,6	32,7	19,7	
138. Komańcza	27555	710	712	55,9	22,7	21,4	
<b>139. Sanok</b>	<b>121620</b>	<b>3704</b>	<b>3676</b>	<b>38,9</b>	<b>19,2</b>	<b>39,1</b>	<b>2,8</b>
140. Sanok - Gmina	74521	1199	841	50,8	29,6	19,6	
141. Tyrawa Wołoska	14276	336		47,7	29,9	22,3	
142. Zagórz	60986	1619	2714	44,3	28,5	27,1	
143. Zarszyn	59457	1562	1245	44,4	32,8	22,8	
<b>SANOCKI</b>	<b>396754</b>	<b>10496</b>	<b>9853</b>	<b>45,1</b>	<b>26,5</b>	<b>27,5</b>	<b>0,9</b>
144. Bojanów	55354	1639	356	39,9	35,5	24,6	
145. Pysznica	51496	1717	1040	43,0	36,7	20,3	
146. Radomyśl n/Sanem	37925	1306	2072	40,9	37,6	21,5	
<b>147. Stalowa Wola</b>	<b>239727</b>	<b>7236</b>	<b>5346</b>	<b>38,7</b>	<b>25,4</b>	<b>35,8</b>	<b>0,1</b>
148. Zaklików	13103	1151	633	42,8	33,5	23,8	
149. Zaleszany	49606	965	366	51,2	27,3	21,5	
<b>STAŁOWOWOLSKI</b>	<b>447211</b>	<b>14014</b>	<b>9813</b>	<b>41,0</b>	<b>29,4</b>	<b>29,5</b>	<b>0,1</b>
150. Czudec	74828	2720	2848	45,0	30,8	24,2	
151. Frysztak	48697	1559	983	44,0	36,5	19,5	
152. Niebylec	60107	1554	2593	36,8	36,7	26,6	
<b>153. Strzyżów</b>	<b>98740</b>	<b>2810</b>	<b>5840</b>	<b>38,2</b>	<b>33,4</b>	<b>28,2</b>	<b>0,2</b>
154. Wiśniowa	48451	1176	1891	40,9	40,1	18,9	0,1
<b>STRZYŻOWSKI</b>	<b>330823</b>	<b>9819</b>	<b>14155</b>	<b>40,7</b>	<b>34,8</b>	<b>24,4</b>	<b>0,1</b>
155. Baranów Sandomierski	47675	1956	2523	44,8	27,5	27,7	
156. Gorzyce	50265	1466	486	43,6	27,1	29,4	
157. Grębów	36156	271	5511	46,2	34,8	19,0	
158. Nowa Dęba	52299	1340	722	52,8	25,2	22,1	
<b>159. Tarnobrzeg</b>	<b>215719</b>	<b>9667</b>	<b>8815</b>	<b>38,2</b>	<b>28,9</b>	<b>32,0</b>	<b>0,9</b>
<b>TARNOBRZESKI</b>	<b>402114</b>	<b>14700</b>	<b>18057</b>	<b>42,2</b>	<b>28,5</b>	<b>28,7</b>	<b>0,5</b>
<b>TEREN</b>	<b>7839821</b>	<b>250593</b>	<b>295194</b>	<b>43,1</b>	<b>30,1</b>	<b>26,5</b>	<b>0,3</b>
<b>RZESZÓW</b>	<b>553047</b>	<b>26031</b>	<b>28213</b>	<b>36,9</b>	<b>19,7</b>	<b>38,6</b>	<b>4,8</b>
<b>WOJEWÓDZTWO</b>	<b>8392868</b>	<b>276624</b>	<b>323407</b>	<b>42,7</b>	<b>29,4</b>	<b>27,3</b>	<b>0,6</b>

TABL. 15 - cz. 1  
STRUKTURA CZYTELNIKÓW WG WIEKU

Gmina	C z y t e l n i c y								
	Ogółem	1	2	3	4	5	6	7	8
1. Czarna (bieszczadzka)	241	13	32	20	22	33	42	56	23
2. Lutowiska	162	12	12	16	13	17	40	37	27
3. Ustrzyki Dolne	2032	76	312	179	218	112	486	350	299
<b>BIESZCZADZKI</b>	<b>2435</b>	<b>89</b>	<b>356</b>	<b>215</b>	<b>253</b>	<b>162</b>	<b>568</b>	<b>443</b>	<b>349</b>
4. Brzozów	3211	262	803	304	329	167	623	372	351
5. Domaradz	807	14	172	82	89	65	184	121	80
6. Dydnia	883	57	237	97	58	42	200	119	73
7. Haczów	1405	96	331	148	142	54	280	174	180
8. Jasienica Rosielna	812	16	222	88	97	51	157	123	58
9. Nozdrzec	714	41	212	73	60	27	145	102	54
<b>BRZozowski</b>	<b>7832</b>	<b>486</b>	<b>1977</b>	<b>792</b>	<b>775</b>	<b>406</b>	<b>1589</b>	<b>1011</b>	<b>796</b>
10. Brzostek	1623	54	219	175	187	125	434	255	174
11. Czarna (dębicka)	635	2	147	70	58	27	163	103	65
12. Dębica	6560	202	780	283	328	182	1827	1424	1534
13. Dębica - Latoszyn	2583	209	630	223	156	53	585	433	294
14. Jodłowa	567	63	129	40	56	40	132	72	35
15. Pilzno	2410	64	602	239	267	192	609	270	167
16. Żyraków	1543	179	448	195	123	82	278	153	85
<b>DĘBICKI</b>	<b>15921</b>	<b>773</b>	<b>2955</b>	<b>1225</b>	<b>1175</b>	<b>701</b>	<b>4028</b>	<b>2710</b>	<b>2354</b>
17. Chłopice	330	17	62	29	20	12	115	59	16
18. Jarosław	6893	144	717	414	560	554	2019	1257	1228
19. Jarosław - Pełkinie	712	23	112	61	90	79	161	116	70
20. Laszki	362		53	72	53	55	91	24	14
21. Pawłosiów	379	85	144	28	13	10	44	32	23
22. Pruchnik	366	23	93	31	27	11	79	66	36
23. Radymno	612	16	128	52	43	41	144	121	67
24. Radymno - Skołoszów	361	4	130	54	20	15	92	38	8
25. Rokietnica	292	29	125	38	24	6	33	24	13
26. Roźwienica	136	11	19	18	10	5	35	20	18
27. Wiązownica	207	7	41	39	34	22	31	22	11
<b>JAROSŁAWSKI</b>	<b>10650</b>	<b>359</b>	<b>1624</b>	<b>836</b>	<b>894</b>	<b>810</b>	<b>2844</b>	<b>1779</b>	<b>1504</b>
28. Brzyska	455	32	141	54	33	24	102	49	20
29. Dębowiec	658	11	207	105	44	27	118	108	38
30. Jasło	6159	135	792	437	517	371	1545	1307	1055
31. Jasło - Szegbnie	1429	91	258	182	131	170	270	188	139
32. Kołaczyce	492	22	81	37	32	32	130	90	68
33. Krempna	168		37	20	15	9	56	22	9
34. Nowy Żmigród	792	17	127	60	56	63	252	115	102
35. Osiek Jasielski	496	7	116	40	27	30	94	120	62
36. Skołyżyn	1069	57	276	105	72	38	238	175	108
37. Tarnowiec	897	34	222	66	73	47	211	137	107
<b>JASIELSKI</b>	<b>12615</b>	<b>406</b>	<b>2257</b>	<b>1106</b>	<b>1000</b>	<b>811</b>	<b>3016</b>	<b>2311</b>	<b>1708</b>
38. Cmolas	1092	77	388	130	88	35	223	98	53
39. Dzikowiec	676	7	118	66	97	55	197	94	42
40. Kolbuszowa	4116	272	783	302	333	222	1089	677	438
41. Majdan Królewski	1026	25	200	256	59	47	226	152	61
42. Niwiska	739	57	232	90	56	33	160	76	35
43. Raniszów	1057	96	240	104	118	84	228	111	76
<b>KOLBUSZOWSKI</b>	<b>8706</b>	<b>534</b>	<b>1961</b>	<b>948</b>	<b>751</b>	<b>476</b>	<b>2123</b>	<b>1208</b>	<b>705</b>



Gmina	C z y t e l n i c y								
	Ogółem	1	2	3	4	5	6	7	8
44. Chorkówka	800	91	188	50	27	17	202	119	106
45. Dukla	1339	69	256	122	134	74	339	199	146
46. Iwonicz Zdrój	1096	18	157	92	73	36	182	275	263
47. Jaślika	187	7	37	16	20	8	63	21	15
48. Jedlicze	2085	71	480	202	124	131	448	333	296
49. Korczyn	1385	96	376	157	137	52	237	182	148
50. Krosno	10946	293	1114	552	738	802	3539	2029	1879
51. Krościenko Wyżne	916	71	269	110	50	40	177	93	106
52. Miejsce Piastowe	1979	175	363	150	116	95	482	344	254
53. Rymanów	1256	79	220	71	66	49	355	217	199
54. Wojaszówka - Odrzykoń	813	63	192	90	66	29	194	85	94
<b>KROŚNIENSKI</b>	<b>22802</b>	<b>1033</b>	<b>3652</b>	<b>1612</b>	<b>1551</b>	<b>1333</b>	<b>6218</b>	<b>3897</b>	<b>3506</b>
55. Baligród	664	63	192	58	56	24	108	98	65
56. Cisna	178	11	34	11	13	4	58	27	20
57. Lesko	1747	78	340	164	166	81	342	285	291
58. Olszanica	404	25	95	31	29	15	78	77	54
59. Solina - Polańczyk	520	51	126	31	20	15	102	98	77
<b>LESKI</b>	<b>3513</b>	<b>228</b>	<b>787</b>	<b>295</b>	<b>284</b>	<b>139</b>	<b>688</b>	<b>585</b>	<b>507</b>
60. Grodzisko Dolne	1075	73	290	86	82	75	228	156	85
61. Kuryłówka	1170	63	278	136	96	61	250	177	109
62. Leżajsk	2522	46	254	143	175	124	736	593	451
63. Leżajsk - Giedlarowa	2192	210	614	240	174	131	426	253	144
64. Nowa Sarzyna	2496	104	488	234	265	129	520	399	357
<b>LEŻAJSKI</b>	<b>9455</b>	<b>496</b>	<b>1924</b>	<b>839</b>	<b>792</b>	<b>520</b>	<b>2160</b>	<b>1578</b>	<b>1146</b>
65. Cieszanów	891	92	234	65	55	30	196	137	82
66. Horyniec Zdrój	418	37	79	42	47	16	79	64	54
67. Lubaczów	3206	92	432	364	476	225	804	450	363
68. Lubaczów - Basznia Dolna	652	82	232	136	46	10	73	58	15
69. Narol	564	46	113	33	39	27	125	104	77
70. Oleszyce	482	30	91	45	32	29	124	75	56
71. Stary Dzików	398	32	114	37	39	24	75	40	37
72. Wielkie Oczy	545	36	141	49	44	28	144	63	40
<b>LUBACZOWSKI</b>	<b>7156</b>	<b>447</b>	<b>1436</b>	<b>771</b>	<b>778</b>	<b>389</b>	<b>1620</b>	<b>991</b>	<b>724</b>
73. Białobrzegi	1358	90	335	162	104	66	277	177	147
74. Czarna (łańcucka)	1694	123	445	180	127	89	367	211	152
75. Łańcut	3819	157	665	321	352	265	878	631	550
76. Łańcut - Wysoka Łańcucka	2365	234	639	198	176	106	446	317	249
77. Markowa	953	98	280	110	73	30	149	111	102
78. Rakszawa	401	24	89	41	20	13	80	79	55
79. Żoźnia	1121	46	234	136	137	63	203	144	158
<b>ŁAŃCUCKI</b>	<b>11711</b>	<b>772</b>	<b>2687</b>	<b>1148</b>	<b>989</b>	<b>632</b>	<b>2400</b>	<b>1670</b>	<b>1413</b>
80. Borowa	946	10	233	120	102	75	212	111	83
81. Czermin	663	45	231	91	63	34	98	63	38
82. Gawłuszowice	284	2	127	31	31	8	44	23	18
83. Mielec	15567	550	3175	1017	959	907	4224	2556	2179
84. Mielec - Chorzelów	1395	39	316	164	108	61	293	229	185
85. Padew Narodowa	1000	92	287	75	90	31	180	119	126
86. Przecław	1472	267	405	181	81	58	217	157	106
87. Radomyśl Wielki	2183	44	536	324	221	131	407	298	222
88. Tuszów Narodowy	1145	72	294	90	92	65	264	150	118
89. Wadowice Górne	494	1	69	45	70	38	163	75	33

Gmina	C z y t e l n i c y								
	Ogółem	1	2	3	4	5	6	7	8
<b>MIELECKI</b>	<b>25149</b>	<b>1122</b>	<b>5673</b>	<b>2138</b>	<b>1817</b>	<b>1408</b>	<b>6102</b>	<b>3781</b>	<b>3108</b>
90. Harasiuki	841	42	215	89	72	57	202	120	44
91. Jarocin	794	44	389	111	27	16	88	81	38
92. Jeżowe	1143	103	372	124	81	71	245	97	50
93. Krzeszów	362	2	54	35	29	17	119	66	40
94. Nisko	2555	231	533	194	182	125	610	418	262
95. Rudnik n/Sanem	853	68	223	72	46	26	162	137	119
96. Ulanów	436	36	92	55	21	30	83	66	53
<b>NIŻAŃSKI</b>	<b>6984</b>	<b>526</b>	<b>1878</b>	<b>680</b>	<b>458</b>	<b>342</b>	<b>1509</b>	<b>985</b>	<b>606</b>
97. Bircza	561	90	127	85	43	45	83	57	31
98. Dubiecko	248		52	21	22	12	74	44	23
99. Fredropol	232	13	64	27	16	9	54	29	20
100. Krasieczyn	267	25	44	33	11	11	65	47	31
101. Krzywczka	405	27	135	44	36	31	46	50	36
102. Medyka	521	10	178	75	50	14	92	63	39
103. Orły	566	25	242	71	17	11	95	47	58
104. Przemyśl	7789	246	1324	469	491	437	1782	1462	1578
105. Przemyśl - Hermanowice	324	9	101	42	22	11	70	28	41
106. Stubno	440	19	90	68	53	46	77	46	41
107. Żurawica	738	58	149	71	46	24	166	133	91
<b>PRZEMYSKI</b>	<b>12091</b>	<b>522</b>	<b>2506</b>	<b>1006</b>	<b>807</b>	<b>651</b>	<b>2604</b>	<b>2006</b>	<b>1989</b>
108. Adamówka	400	8	161	73	21	25	61	24	27
109. Gać	246	4	42	18	11	5	83	40	43
110. Jawornik Polski	442	18	89	66	55	27	87	62	38
111. Kańczuga	1164	43	231	166	103	99	220	168	134
112. Przeworsk	2382	95	552	229	215	102	475	409	305
113. Przeworsk - Urzejowice	779	47	239	83	73	43	125	98	71
114. Sieniawa	347	30	48	19	33	20	87	62	48
115. Tryncza	756	52	211	69	80	31	130	91	92
116. Zarzecze	340	31	83	28	24	14	89	49	22
<b>PRZEWORSKI</b>	<b>6856</b>	<b>328</b>	<b>1656</b>	<b>751</b>	<b>615</b>	<b>366</b>	<b>1357</b>	<b>1003</b>	<b>780</b>
117. Iwierzycze	526	24	104	75	56	33	100	88	46
118. Ostrów	1038	159	214	62	68	44	289	144	58
119. Ropczyce	3272	101	757	400	299	212	755	407	341
120. Sędziszów Małopolski	1942	112	437	157	139	128	426	295	248
121. Wielopole Skrzyńskie	754	73	195	88	78	43	139	89	49
<b>ROP CZYCKO - SĘDZISZOWSKI</b>	<b>7532</b>	<b>469</b>	<b>1707</b>	<b>782</b>	<b>640</b>	<b>460</b>	<b>1709</b>	<b>1023</b>	<b>742</b>
122. Błazowa	1405	37	411	195	134	78	291	166	93
123. Boguchwała	4682	349	1354	444	400	173	977	554	431
124. Chmielnik	1113	147	278	102	90	57	243	142	54
125. Dynów	800	8	102	70	94	60	230	136	100
126. Dynów - Bachórz	678	64	240	73	53	24	100	55	69
127. Głogów Małopolski	1924	156	423	142	159	90	476	274	204
128. Hyżne	871	41	331	92	54	51	161	81	60
129. Kamień	278	6	97	42	21	16	52	31	13
130. Krasne	1111	82	293	106	60	38	256	164	112
131. Lubenia	978	94	266	87	63	46	225	117	80
132. Sokołów Małopolski	1967	206	504	160	159	109	452	231	146
133. Świlcza	1933	144	419	152	151	111	510	258	188
134. Trzebownisko	1161	132	321	91	69	59	215	140	134

Gmina	C z y t e l n i c y								
	Ogółem	1	2	3	4	5	6	7	8
135. Tyczyn	2113	76	611	246	222	116	425	250	167
<b>RZESZOWSKI</b>	<b>21014</b>	<b>1542</b>	<b>5650</b>	<b>2002</b>	<b>1729</b>	<b>1028</b>	<b>4613</b>	<b>2599</b>	<b>1851</b>
136. Besko	341	1	105	12	41	17	92	33	40
137. Bukowsko	641	45	202	73	36	23	122	73	67
138. Komańcza	516	61	110	32	20	18	117	68	90
139. Sanok	5522	140	828	400	379	339	1297	974	1165
140. Sanok - Gmina	1930	61	432	196	158	86	445	315	237
141. Tyrawa Wołoska	145	14	33	17	6	10	31	16	18
142. Zagórz	1352	49	256	148	112	77	278	211	221
143. Zarszyn	1168	99	241	127	118	64	249	139	131
<b>SANOCKI</b>	<b>11615</b>	<b>470</b>	<b>2207</b>	<b>1005</b>	<b>870</b>	<b>634</b>	<b>2631</b>	<b>1829</b>	<b>1969</b>
144. Bojanów	1194	48	276	126	142	72	280	172	78
145. Pysznicza	1303	69	365	131	140	72	280	151	95
146. Radomyśl n/Sanem	908	62	203	108	60	26	206	119	124
147. Stalowa Wola	11017	346	1394	622	634	639	3109	2033	2240
148. Zaklików	479	23	63	30	41	25	143	72	82
149. Zaleszany	904	46	207	87	95	47	205	102	115
<b>STAŁOWOWOLSKI</b>	<b>15805</b>	<b>594</b>	<b>2508</b>	<b>1104</b>	<b>1112</b>	<b>881</b>	<b>4223</b>	<b>2649</b>	<b>2734</b>
150. Czudec	1931	192	511	140	153	80	387	267	201
151. Fryszak	1831	111	466	172	138	87	411	238	208
152. Niebylec	1550	121	345	193	169	85	304	210	123
153. Strzyżów	2728	127	666	317	239	102	525	391	361
154. Wiśniowa	1120	96	303	94	84	60	220	162	101
<b>STRZYŻOWSKI</b>	<b>9160</b>	<b>647</b>	<b>2291</b>	<b>916</b>	<b>783</b>	<b>414</b>	<b>1847</b>	<b>1268</b>	<b>994</b>
155. Baranów Sandomierski	875	44	226	90	80	49	146	116	124
156. Gorzyce	1275	55	260	113	131	79	233	208	196
157. Grębów	782	10	205	63	96	51	181	98	78
158. Nowa Dęba	1077	45	164	64	70	58	242	202	232
159. Tarnobrzeg	9191	334	1371	639	662	346	2425	1916	1498
<b>TARNOBRZESKI</b>	<b>13200</b>	<b>488</b>	<b>2226</b>	<b>969</b>	<b>1039</b>	<b>583</b>	<b>3227</b>	<b>2540</b>	<b>2128</b>
<b>TEREN</b>	<b>242202</b>	<b>12331</b>	<b>49918</b>	<b>21140</b>	<b>19112</b>	<b>13146</b>	<b>57076</b>	<b>37866</b>	<b>31613</b>
<b>RZESZÓW</b>	<b>31471</b>	<b>910</b>	<b>4185</b>	<b>1459</b>	<b>1599</b>	<b>2122</b>	<b>9863</b>	<b>6200</b>	<b>5133</b>
<b>WOJEWÓDZTWO</b>	<b>273673</b>	<b>13241</b>	<b>54103</b>	<b>22599</b>	<b>20711</b>	<b>15268</b>	<b>66939</b>	<b>44066</b>	<b>36746</b>

TABL. 15 - cz. 2  
 STRUKTURA CZYTELNIKÓW WG WIEKU

Gmina	C z y t e l n i c y - procent do ogółu							
	1	2	3	4	5	6	7	8
1. Czarna (bieszczadzka)	5,4	13,3	8,3	9,1	13,7	17,4	23,2	9,5
2. Lutowiska		7,4	9,9	8,0	10,5	24,7	22,8	16,7
3. Ustrzyki Dolne	3,7	15,4	8,8	10,7	5,5	23,9	17,2	14,7
<b>BIESZCZADZKI</b>	<b>3,7</b>	<b>14,6</b>	<b>8,8</b>	<b>10,4</b>	<b>6,7</b>	<b>23,3</b>	<b>18,2</b>	<b>14,3</b>
4. Brzozów	8,2	25,0	9,5	10,2	5,2	19,4	11,6	10,9
5. Domaradz	1,7	21,3	10,2	11,0	8,1	22,8	15,0	9,9
6. Dydnia	6,5	26,8	11,0	6,6	4,8	22,7	13,5	8,3
7. Haczów	6,8	23,6	10,5	10,1	3,8	19,9	12,4	12,8
8. Jasienica Rosielna	2,0	27,3	10,8	11,9	6,3	19,3	15,1	7,1
9. Nozdrzec	5,7	29,7	10,2	8,4	3,8	20,3	14,3	7,6
<b>BRZOZOWSKI</b>	<b>6,2</b>	<b>25,2</b>	<b>10,1</b>	<b>9,9</b>	<b>5,2</b>	<b>20,3</b>	<b>12,9</b>	<b>10,2</b>
10. Brzostek	3,3	13,5	10,8	11,5	7,7	26,7	15,7	10,7
11. Czarna (dębicka)	0,3	23,1	11,0	9,1	4,3	25,7	16,2	10,2
12. Dębica	3,1	11,9	4,3	5,0	2,8	27,9	21,7	23,4
13. Dębica - Latoszyn	8,1	24,4	8,6	6,0	2,1	22,6	16,8	11,4
14. Jodłowa	11,1	22,8	7,1	9,9	7,1	23,3	12,7	6,2
15. Pilzno	2,7	25,0	9,9	11,1	8,0	25,3	11,2	6,9
16. Żyraków	11,6	29,0	12,6	8,0	5,3	18,0	9,9	5,5
<b>DĘBICKI</b>	<b>4,9</b>	<b>18,6</b>	<b>7,7</b>	<b>7,4</b>	<b>4,4</b>	<b>25,3</b>	<b>17,0</b>	<b>14,8</b>
17. Chłopice	5,2	18,8	8,8	6,1	3,6	34,8	17,9	4,8
18. Jarosław	2,1	10,4	6,0	8,1	8,0	29,3	18,2	17,8
19. Jarosław - Pełkinie	3,2	15,7	8,6	12,6	11,1	22,6	16,3	9,8
20. Łaszki		14,6	19,9	14,6	15,2	25,1	6,6	3,9
21. Pawłosiów	22,4	38,0	7,4	3,4	2,6	11,6	8,4	6,1
22. Pruchnik	6,3	25,4	8,5	7,4	3,0	21,6	18,0	9,8
23. Radymno	2,6	20,9	8,5	7,0	6,7	23,5	19,8	10,9
24. Radymno - Skołoszów	1,1	36,0	15,0	5,5	4,2	25,5	10,5	2,2
25. Rokietnica	9,9	42,8	13,0	8,2	2,1	11,3	8,2	4,5
26. Roźwienica	8,1	14,0	13,2	7,4	3,7	25,7	14,7	13,2
27. Wiązownica	3,4	19,8	18,8	16,4	10,6	15,0	10,6	5,3
<b>JAROSŁAWSKI</b>	<b>3,4</b>	<b>15,2</b>	<b>7,8</b>	<b>8,4</b>	<b>7,6</b>	<b>26,7</b>	<b>16,7</b>	<b>14,1</b>
28. Brzyska	7,0	31,0	11,9	7,3	5,3	22,4	10,8	4,4
29. Dębowiec	1,7	31,5	16,0	6,7	4,1	17,9	16,4	5,8
30. Jasło	2,2	12,9	7,1	8,4	6,0	25,1	21,2	17,1
31. Jasło - Szebnie	6,4	18,1	12,7	9,2	11,9	18,9	13,2	9,7
32. Kołaczyce	4,5	16,5	7,5	6,5	6,5	26,4	18,3	13,8
33. Krempna		22,0	11,9	8,9	5,4	33,3	13,1	5,4
34. Nowy Żmigród	2,1	16,0	7,6	7,1	8,0	31,8	14,5	12,9
35. Osiek Jasielski	1,4	23,4	8,1	5,4	6,0	19,0	24,2	12,5
36. Skołyszyn	5,3	25,8	9,8	6,7	3,6	22,3	16,4	10,1
37. Tarnowiec	3,8	24,7	7,4	8,1	5,2	23,5	15,3	11,9
<b>JASIELSKI</b>	<b>3,2</b>	<b>17,9</b>	<b>8,8</b>	<b>7,9</b>	<b>6,4</b>	<b>23,9</b>	<b>18,3</b>	<b>13,5</b>
38. Cmolas	7,1	35,5	11,9	8,1	3,2	20,4	9,0	4,9
39. Dzikowiec	1,0	17,5	9,8	14,3	8,1	29,1	13,9	6,2
40. Kolbuszowa	6,6	19,0	7,3	8,1	5,4	26,5	16,4	10,6
41. Majdan Królewski	2,4	19,5	25,0	5,8	4,6	22,0	14,8	5,9
42. Niwiska	7,7	31,4	12,2	7,6	4,5	21,7	10,3	4,7
43. Raniżów	9,1	22,7	9,8	11,2	7,9	21,6	10,5	7,2
<b>KOLBUSZOWSKI</b>	<b>6,1</b>	<b>22,5</b>	<b>10,9</b>	<b>8,6</b>	<b>5,5</b>	<b>24,4</b>	<b>13,9</b>	<b>8,1</b>

Gmina	C z y t e l n i c y - procent do ogółu							
	1	2	3	4	5	6	7	8
44. Chorkówka	11,4	23,5	6,3	3,4	2,1	25,3	14,9	13,3
45. Dukla	5,2	19,1	9,1	10,0	5,5	25,3	14,9	10,9
46. Iwonicz Zdrój	1,6	14,3	8,4	6,7	3,3	16,6	25,1	24,0
47. Jaślika	3,7	19,8	8,6	10,7	4,3	33,7	11,2	8,0
48. Jedlicze	3,4	23,0	9,7	5,9	6,3	21,5	16,0	14,2
49. Korczyn	6,9	27,1	11,3	9,9	3,8	17,1	13,1	10,7
50. Krosno	2,7	10,2	5,0	6,7	7,3	32,3	18,5	17,2
51. Krościenko Wyżne	7,8	29,4	12,0	5,5	4,4	19,3	10,2	11,6
52. Miejsce Piastowe	8,8	18,3	7,6	5,9	4,8	24,4	17,4	12,8
53. Rymanów	6,3	17,5	5,7	5,3	3,9	28,3	17,3	15,8
54. Wojaszówka - Odrzykoń	7,7	23,6	11,1	8,1	3,6	23,9	10,5	11,6
<b>KROŚNIENSKI</b>	<b>4,5</b>	<b>16,0</b>	<b>7,1</b>	<b>6,8</b>	<b>5,8</b>	<b>27,3</b>	<b>17,1</b>	<b>15,4</b>
55. Baligród	9,5	28,9	8,7	8,4	3,6	16,3	14,8	9,8
56. Cisna	6,2	19,1	6,2	7,3	2,2	32,6	15,2	11,2
57. Lesko	4,5	19,5	9,4	9,5	4,6	19,6	16,3	16,7
58. Olszanica	6,2	23,5	7,7	7,2	3,7	19,3	19,1	13,4
59. Solina - Polańczyk	9,8	24,2	6,0	3,8	2,9	19,6	18,8	14,8
<b>LESKI</b>	<b>6,5</b>	<b>22,4</b>	<b>8,4</b>	<b>8,1</b>	<b>4,0</b>	<b>19,6</b>	<b>16,7</b>	<b>14,4</b>
60. Grodzisko Dolne	6,8	27,0	8,0	7,6	7,0	21,2	14,5	7,9
61. Kuryłówka	5,4	23,8	11,6	8,2	5,2	21,4	15,1	9,3
62. Leżajsk	1,8	10,1	5,7	6,9	4,9	29,2	23,5	17,9
63. Leżajsk - Giedlarowa	9,6	28,0	10,9	7,9	6,0	19,4	11,5	6,6
64. Nowa Sarzyna	4,2	19,6	9,4	10,6	5,2	20,8	16,0	14,3
<b>LEŻAJSKI</b>	<b>5,2</b>	<b>20,3</b>	<b>8,9</b>	<b>8,4</b>	<b>5,5</b>	<b>22,8</b>	<b>16,7</b>	<b>12,1</b>
65. Cieszanów	10,3	26,3	7,3	6,2	3,4	22,0	15,4	9,2
66. Horyniec Zdrój	8,9	18,9	10,0	11,2	3,8	18,9	15,3	12,9
67. Lubaczów	2,9	13,5	11,4	14,8	7,0	25,1	14,0	11,3
68. Lubaczów - Basznia Dolna	12,6	35,6	20,9	7,1	1,5	11,2	8,9	2,3
69. Narol	8,2	20,0	5,9	6,9	4,8	22,2	18,4	13,7
70. Oleszyce	6,2	18,9	9,3	6,6	6,0	25,7	15,6	11,6
71. Stary Dzików	8,0	28,6	9,3	9,8	6,0	18,8	10,1	9,3
72. Wielkie Oczy	6,6	25,9	9,0	8,1	5,1	26,4	11,6	7,3
<b>LUBACZOWSKI</b>	<b>6,2</b>	<b>20,1</b>	<b>10,8</b>	<b>10,9</b>	<b>5,4</b>	<b>22,6</b>	<b>13,8</b>	<b>10,1</b>
73. Białobrzegi	6,6	24,7	11,9	7,7	4,9	20,4	13,0	10,8
74. Czarna (łańcucka)	7,3	26,3	10,6	7,5	5,3	21,7	12,5	9,0
75. Łańcut	4,1	17,4	8,4	9,2	6,9	23,0	16,5	14,4
76. Łańcut - Wysoka Łańcucka	9,9	27,0	8,4	7,4	4,5	18,9	13,4	10,5
77. Markowa	10,3	29,4	11,5	7,7	3,1	15,6	11,6	10,7
78. Rakszawa	6,0	22,2	10,2	5,0	3,2	20,0	19,7	13,7
79. Żoźnia	4,1	20,9	12,1	12,2	5,6	18,1	12,8	14,1
<b>ŁAŃCUCKI</b>	<b>6,6</b>	<b>22,9</b>	<b>9,8</b>	<b>8,4</b>	<b>5,4</b>	<b>20,5</b>	<b>14,3</b>	<b>12,1</b>
80. Borowa	1,1	24,6	12,7	10,8	7,9	22,4	11,7	8,8
81. Czermin	6,8	34,8	13,7	9,5	5,1	14,8	9,5	5,7
82. Gawłuszowice	0,7	44,7	10,9	10,9	2,8	15,5	8,1	6,3
83. Mielec	3,5	20,4	6,5	6,2	5,8	27,1	16,4	14,0
84. Mielec - Chorzelów	2,8	22,7	11,8	7,7	4,4	21,0	16,4	13,3
85. Padew Narodowa	9,2	28,7	7,5	9,0	3,1	18,0	11,9	12,6
86. Przecław	18,1	27,5	12,3	5,5	3,9	14,7	10,7	7,2
87. Radomyśl Wielki	2,0	24,6	14,8	10,1	6,0	18,6	13,7	10,2
88. Tuszów Narodowy	6,3	25,7	7,9	8,0	5,7	23,1	13,1	10,3
89. Wadowice Górne	0,2	14,0	9,1	14,2	7,7	33,0	15,2	6,7
<b>MIELECKI</b>	<b>4,5</b>	<b>22,6</b>	<b>8,5</b>	<b>7,2</b>	<b>5,6</b>	<b>24,3</b>	<b>15,0</b>	<b>12,4</b>

Gmina	C z y t e l n i c y - procent do ogółu							
	1	2	3	4	5	6	7	8
90. Harasiuki	5,0	25,6	10,6	8,6	6,8	24,0	14,3	5,2
91. Jarocin	5,5	49,0	14,0	3,4	2,0	11,1	10,2	4,8
92. Jeżowe	9,0	32,5	10,8	7,1	6,2	21,4	8,5	4,4
93. Krzeszów	0,6	14,9	9,7	8,0	4,7	32,9	18,2	11,0
94. Nisko	9,0	20,9	7,6	7,1	4,9	23,9	16,4	10,3
95. Rudnik n/Sanem	8,0	26,1	8,4	5,4	3,0	19,0	16,1	14,0
96. Ulanów	8,3	21,1	12,6	4,8	6,9	19,0	15,1	12,2
<b>NIŻAŃSKI</b>	<b>7,5</b>	<b>26,9</b>	<b>9,7</b>	<b>6,6</b>	<b>4,9</b>	<b>21,6</b>	<b>14,1</b>	<b>8,7</b>
97. Bircza	16,0	22,6	15,2	7,7	8,0	14,8	10,2	5,5
98. Dubiecko		21,0	8,5	8,9	4,8	29,8	17,7	9,3
99. Fredropol	5,6	27,6	11,6	6,9	3,9	23,3	12,5	8,6
100. Krasieczyn	9,4	16,5	12,4	4,1	4,1	24,3	17,6	11,6
101. Krzywca	6,7	33,3	10,9	8,9	7,7	11,4	12,3	8,9
102. Medyka	1,9	34,2	14,4	9,6	2,7	17,7	12,1	7,5
103. Orły	4,4	42,8	12,5	3,0	1,9	16,8	8,3	10,2
104. Przemyśl	3,2	17,0	6,0	6,3	5,6	22,9	18,8	20,3
105. Przemyśl - Hermanowice	2,8	31,2	13,0	6,8	3,4	21,6	8,6	12,7
106. Stubno	4,3	20,5	15,5	12,0	10,5	17,5	10,5	9,3
107. Żurawica	7,9	20,2	9,6	6,2	3,3	22,5	18,0	12,3
<b>PRZEMYSKI</b>	<b>4,3</b>	<b>20,7</b>	<b>8,3</b>	<b>6,7</b>	<b>5,4</b>	<b>21,5</b>	<b>16,6</b>	<b>16,5</b>
108. Adamówka	2,0	40,3	18,3	5,3	6,3	15,3	6,0	6,8
109. Gać	1,6	17,1	7,3	4,5	2,0	33,7	16,3	17,5
110. Jawornik Polski	4,1	20,1	14,9	12,4	6,1	19,7	14,0	8,6
111. Kańczuga	3,7	19,8	14,3	8,8	8,5	18,9	14,4	11,5
112. Przeworsk	4,0	23,2	9,6	9,0	4,3	19,9	17,2	12,8
113. Przeworsk - Urzejowice	6,0	30,7	10,7	9,4	5,5	16,0	12,6	9,1
114. Sieniawa	8,6	13,8	5,5	9,5	5,8	25,1	17,9	13,8
115. Tryńcza	6,9	27,9	9,1	10,6	4,1	17,2	12,0	12,2
116. Zarzecze	9,1	24,4	8,2	7,1	4,1	26,2	14,4	6,5
<b>PRZEWORSKI</b>	<b>4,8</b>	<b>24,2</b>	<b>11,0</b>	<b>9,0</b>	<b>5,3</b>	<b>19,8</b>	<b>14,6</b>	<b>11,4</b>
117. Iwierzycze	4,6	19,8	14,3	10,6	6,3	19,0	16,7	8,7
118. Ostrów	15,3	20,6	6,0	6,6	4,2	27,8	13,9	5,6
119. Ropczyce	3,1	23,1	12,2	9,1	6,5	23,1	12,4	10,4
120. Sędziszów Małopolski	5,8	22,5	8,1	7,2	6,6	21,9	15,2	12,8
121. Wielopole Skrzyńskie	9,7	25,9	11,7	10,3	5,7	18,4	11,8	6,5
<b>ROPCZYCKO - SĘDZISZOWSKI</b>	<b>6,2</b>	<b>22,7</b>	<b>10,4</b>	<b>8,5</b>	<b>6,1</b>	<b>22,7</b>	<b>13,6</b>	<b>9,9</b>
122. Białowa	2,6	29,3	13,9	9,5	5,6	20,7	11,8	6,6
123. Boguchwała	7,5	28,9	9,5	8,5	3,7	20,9	11,8	9,2
124. Chmielnik	13,2	25,0	9,2	8,1	5,1	21,8	12,8	4,9
125. Dynów	1,0	12,8	8,8	11,8	7,5	28,8	17,0	12,5
126. Dynów - Bachórz	9,4	35,4	10,8	7,8	3,5	14,7	8,1	10,2
127. Głogów Małopolski	8,1	22,0	7,4	8,3	4,7	24,7	14,2	10,6
128. Hyżne	4,7	38,0	10,6	6,2	5,9	18,5	9,3	6,9
129. Kamień	2,2	34,9	15,1	7,6	5,8	18,7	11,2	4,7
130. Krasne	7,4	26,4	9,5	5,4	3,4	23,0	14,8	10,1
131. Lubenia	9,6	27,2	8,9	6,4	4,7	23,0	12,0	8,2
132. Sokołów Małopolski	10,5	25,6	8,1	8,1	5,5	23,0	11,7	7,4
133. Świlcza	7,4	21,7	7,9	7,8	5,7	26,4	13,3	9,7
134. Trzebownisko	11,4	27,6	7,8	5,9	5,1	18,5	12,1	11,5
135. Tyczyn	3,6	28,9	11,6	10,5	5,5	20,1	11,8	7,9
<b>RZESZOWSKI</b>	<b>7,3</b>	<b>26,9</b>	<b>9,5</b>	<b>8,2</b>	<b>4,9</b>	<b>22,0</b>	<b>12,4</b>	<b>8,8</b>

Gmina	C z y t e l n i c y - procent do ogółu							
	1	2	3	4	5	6	7	8
136. Besko	0,3	30,8	3,5	12,0	5,0	27,0	9,7	11,7
137. Bukowsko	7,0	31,5	11,4	5,6	3,6	19,0	11,4	10,5
138. Komańcza	11,8	21,3	6,2	3,9	3,5	22,7	13,2	17,4
139. Sanok	2,5	15,0	7,2	6,9	6,1	23,5	17,6	21,1
140. Sanok - Gmina	3,2	22,4	10,2	8,2	4,5	23,1	16,3	12,3
141. Tyrawa Wołoska	9,7	22,8	11,7	4,1	6,9	21,4	11,0	12,4
142. Zagórz	3,6	18,9	10,9	8,3	5,7	20,6	15,6	16,3
143. Zarszyn	8,5	20,6	10,9	10,1	5,5	21,3	11,9	11,2
-----								
SANOCKI	4,0	19,0	8,7	7,5	5,5	22,7	15,7	17,0
-----								
144. Bojanów	4,0	23,1	10,6	11,9	6,0	23,5	14,4	6,5
145. Pysznicza	5,3	28,0	10,1	10,7	5,5	21,5	11,6	7,3
146. Radomyśl n/Sanem	6,8	22,4	11,9	6,6	2,9	22,7	13,1	13,7
147. Stalowa Wola	3,1	12,7	5,6	5,8	5,8	28,2	18,5	20,3
148. Zaklików	4,8	13,2	6,3	8,6	5,2	29,9	15,0	17,1
149. Zaleszany	5,1	22,9	9,6	10,5	5,2	22,7	11,3	12,7
-----								
STALOWOWOLSKI	3,8	15,9	7,0	7,0	5,6	26,7	16,8	17,3
-----								
150. Czudec	9,9	26,5	7,3	7,9	4,1	20,0	13,8	10,4
151. Frysztak	6,1	25,5	9,4	7,5	4,8	22,4	13,0	11,4
152. Niebylec	7,8	22,3	12,5	10,9	5,5	19,6	13,5	7,9
153. Strzyżów	4,7	24,4	11,6	8,8	3,7	19,2	14,3	13,2
154. Wiśniowa	8,6	27,1	8,4	7,5	5,4	19,6	14,5	9,0
-----								
STRZYŻOWSKI	7,1	25,0	10,0	8,5	4,5	20,2	13,8	10,9
-----								
155. Baranów Sandomierski	5,0	25,8	10,3	9,1	5,6	16,7	13,3	14,2
156. Gorzyce	4,3	20,4	8,9	10,3	6,2	18,3	16,3	15,4
157. Grębów	1,3	26,2	8,1	12,3	6,5	23,1	12,5	10,0
158. Nowa Dęba	4,2	15,2	5,9	6,5	5,4	22,5	18,8	21,5
159. Tarnobrzeg	3,6	14,9	7,0	7,2	3,8	26,4	20,8	16,3
-----								
TARNOBRZESKI	3,7	16,9	7,3	7,9	4,4	24,4	19,2	16,1
-----								
TEREN	5,1	20,6	8,7	7,9	5,4	23,6	15,6	13,1
-----								
RZESZÓW	2,9	13,3	4,6	5,1	6,7	31,3	19,7	16,4
-----								
WOJEWÓDZTWO	4,7	19,8	8,3	7,6	5,6	24,5	16,1	13,4

**TABL. 16**  
**STRUKTURA CZYTELNIKÓW WG ZAJĘCIA**

Gmina	C z y t e l n i c y			- procent do ogółu			
	Ogółem	Osoby uczące się	Osoby pracujące	Pozo-stali	Osoby uczące się	Osoby pracujące	Pozo-stali
1. Czarna (bieszczadzka)	241	105	71	65	43,6	29,5	27,0
2. Lutowska	162	52	79	31	32,1	48,8	19,1
<b>3. Ustrzyki Dolne</b>	<b>2032</b>	<b>858</b>	<b>630</b>	<b>544</b>	<b>42,2</b>	<b>31,0</b>	<b>26,8</b>
<b>BIESZCZADZKI</b>	<b>2435</b>	<b>1015</b>	<b>780</b>	<b>640</b>	<b>41,7</b>	<b>32,0</b>	<b>26,3</b>
<b>4. Brzozów</b>	<b>3211</b>	<b>1573</b>	<b>770</b>	<b>868</b>	<b>49,0</b>	<b>24,0</b>	<b>27,0</b>
5. Domaradz	807	384	218	205	47,6	27,0	25,4
6. Dydnia	883	429	224	230	48,6	25,4	26,0
7. Haczów	1405	606	362	437	43,1	25,8	31,1
8. Jasienica Rosielna	812	448	226	138	55,2	27,8	17,0
9. Nozdrzec	714	383	167	164	53,6	23,4	23,0
<b>BRZozowski</b>	<b>7832</b>	<b>3823</b>	<b>1967</b>	<b>2042</b>	<b>48,8</b>	<b>25,1</b>	<b>26,1</b>
10. Brzostek	1623	660	463	500	40,7	28,5	30,8
11. Czarna (dębicka)	635	276	217	142	43,5	34,2	22,4
<b>12. Dębica</b>	<b>6560</b>	<b>1619</b>	<b>2420</b>	<b>2521</b>	<b>24,7</b>	<b>36,9</b>	<b>38,4</b>
13. Dębica - Latoszyn	2583	908	798	877	35,2	30,9	34,0
14. Jodłowa	567	222	115	230	39,2	20,3	40,6
15. Pilzno	2410	1227	713	470	50,9	29,6	19,5
16. Żyraków	1543	831	334	378	53,9	21,6	24,5
<b>DĘBICKI</b>	<b>15921</b>	<b>5743</b>	<b>5060</b>	<b>5118</b>	<b>36,1</b>	<b>31,8</b>	<b>32,1</b>
17. Chłopice	330	140	175	15	42,4	53,0	4,5
<b>18. Jarosław</b>	<b>6893</b>	<b>2447</b>	<b>2875</b>	<b>1571</b>	<b>35,5</b>	<b>41,7</b>	<b>22,8</b>
19. Jarosław - Pełkinie	712	351	184	177	49,3	25,8	24,9
20. Laszki	362	200	95	67	55,2	26,2	18,5
21. Pawłosiów	379	182	68	129	48,0	17,9	34,0
22. Pruchnik	366	165	99	102	45,1	27,0	27,9
23. Radymno	612	261	192	159	42,6	31,4	26,0
24. Radymno - Skołoszów	361	211	115	35	58,4	31,9	9,7
25. Rokietnica	292	196	46	50	67,1	15,8	17,1
26. Roźwienica	136	57	41	38	41,9	30,1	27,9
27. Wiązownica	207	143	53	11	69,1	25,6	5,3
<b>JAROSŁAWSKI</b>	<b>10650</b>	<b>4353</b>	<b>3943</b>	<b>2354</b>	<b>40,9</b>	<b>37,0</b>	<b>22,1</b>
28. Brzyska	455	256	99	100	56,3	21,8	22,0
29. Dębowiec	658	375	176	107	57,0	26,7	16,3
<b>30. Jasło</b>	<b>6159</b>	<b>1884</b>	<b>2232</b>	<b>2043</b>	<b>30,6</b>	<b>36,2</b>	<b>33,2</b>
31. Jasło - Szebnie	1429	700	339	390	49,0	23,7	27,3
32. Kołaczyce	492	170	168	154	34,6	34,1	31,3
33. Krempna	168	79	58	31	47,0	34,5	18,5
34. Nowy Żmigród	792	282	245	265	35,6	30,9	33,5
35. Osiek Jasielski	496	209	132	155	42,1	26,6	31,3
36. Skołoszyn	1069	398	292	379	37,2	27,3	35,5
37. Tarnowiec	897	459	236	202	51,2	26,3	22,5
<b>JASIELSKI</b>	<b>12615</b>	<b>4812</b>	<b>3977</b>	<b>3826</b>	<b>38,21</b>	<b>31,5</b>	<b>30,3</b>
38. Cmolasy	1092	589	256	247	53,9	23,4	22,6



Gmina	C z y t e l n i c y			- procent do ogółu			
	Ogółem	Osoby uczące się	Osoby pracujące	Pozostali	Osoby uczące się	Osoby pracujące	Pozostali
39. Dzikowiec	676	311	234	131	46,0	34,6	19,4
<b>40. Kolbuszowa</b>	<b>4116</b>	<b>1499</b>	<b>1458</b>	<b>1159</b>	<b>36,4</b>	<b>35,4</b>	<b>28,2</b>
41. Majdan Królewski	1026	524	276	226	51,1	26,9	22,0
42. Niwiska	739	409	168	162	55,3	22,7	21,9
43. Raniżów	1057	461	231	365	43,6	21,9	34,5
<b>KOLBUSZOWSKI</b>	<b>8706</b>	<b>3793</b>	<b>2623</b>	<b>2290</b>	<b>43,6</b>	<b>30,1</b>	<b>26,3</b>
44. Chorkówka	800	291	229	280	36,4	28,6	35,0
45. Dukla	1339	573	415	351	42,8	31,0	26,2
46. Iwonicz Zdrój	1096	333	403	360	30,4	36,8	32,8
47. Jaśliśka	187	72	79	36	38,5	42,2	19,3
48. Jedlicze	2085	767	638	680	36,8	30,6	32,6
49. Korczyna	1385	658	342	385	47,5	24,7	27,8
<b>50. Krosno</b>	<b>10946</b>	<b>3409</b>	<b>4454</b>	<b>3083</b>	<b>31,1</b>	<b>40,7</b>	<b>28,2</b>
51. Krościenko Wyżne	916	399	209	308	43,6	22,8	33,6
52. Miejsce Piastowe	1979	642	692	645	32,4	35,0	32,6
53. Rymanów	1256	365	432	459	29,1	34,4	36,5
54. Wojaszówka - Odrzykoń	813	352	218	243	43,3	26,8	29,9
<b>KROŚNIENSKI</b>	<b>22802</b>	<b>7861</b>	<b>8111</b>	<b>6830</b>	<b>34,5</b>	<b>35,5</b>	<b>30,0</b>
55. Baligród	664	322	155	187	48,5	23,3	28,2
56. Cisna	178	72	68	38	40,4	38,2	21,3
<b>57. Lesko</b>	<b>1747</b>	<b>700</b>	<b>526</b>	<b>521</b>	<b>40,1</b>	<b>30,1</b>	<b>29,8</b>
58. Olszanica	404	161	104	139	39,9	25,7	34,4
59. Solina - Polańczyk	520	179	156	185	34,4	30,0	35,6
<b>LESKI</b>	<b>3513</b>	<b>1434</b>	<b>1009</b>	<b>1070</b>	<b>40,8</b>	<b>28,7</b>	<b>30,5</b>
60. Grodzisko Dolne	1075	526	298	251	48,9	27,7	23,3
61. Kuryłówka	1170	416	332	422	35,6	28,4	36,1
<b>62. Leżajsk</b>	<b>2522</b>	<b>739</b>	<b>958</b>	<b>825</b>	<b>29,3</b>	<b>38,0</b>	<b>32,7</b>
63. Leżajsk - Giedlarowa	2192	1096	541	555	50,0	24,7	25,3
64. Nowa Sarzyna	2496	737	788	971	29,5	31,6	38,9
<b>LEŻAJSKI</b>	<b>9455</b>	<b>3514</b>	<b>2917</b>	<b>3024</b>	<b>37,1</b>	<b>30,9</b>	<b>32,0</b>
65. Cieszanów	891	309	265	317	34,7	29,7	35,6
66. Horyniec Zdrój	418	195	92	131	46,7	22,0	31,3
<b>67. Lubaczów</b>	<b>3206</b>	<b>1560</b>	<b>1174</b>	<b>472</b>	<b>48,7</b>	<b>36,6</b>	<b>14,7</b>
68. Lubaczów - Basznia Dolna	652	438	91	123	67,2	14,0	18,9
69. Narol	564	207	159	198	36,7	28,2	35,1
70. Oleszyce	482	159	150	173	33,0	31,1	35,9
71. Stary Dzików	398	232	103	63	58,3	25,9	15,8
72. Wielkie Oczy	545	262	139	144	48,1	25,5	26,4
<b>LUBACZOWSKI</b>	<b>7156</b>	<b>3362</b>	<b>2173</b>	<b>1621</b>	<b>47,0</b>	<b>30,4</b>	<b>22,6</b>
73. Białobrzegi	1358	668	380	310	49,2	28,0	22,8
74. Czarna (łańcucka)	1694	970	392	332	57,3	23,1	19,6
<b>75. Łańcut</b>	<b>3819</b>	<b>1711</b>	<b>776</b>	<b>1332</b>	<b>44,8</b>	<b>20,3</b>	<b>34,9</b>
76. Łańcut - Wysoka Łańcucka	2365	1101	666	598	46,6	28,2	25,3
77. Markowa	953	501	184	268	52,6	19,3	28,1
78. Rakszawa	401	154	115	132	38,4	28,7	32,9
79. Żołyńia	1121	560	268	293	50,0	23,9	26,1
<b>ŁAŃCUCKI</b>	<b>11711</b>	<b>5665</b>	<b>2781</b>	<b>3265</b>	<b>48,4</b>	<b>23,7</b>	<b>27,9</b>

Gmina	C z y t e l n i c y			-	% do ogółu		
	Ogółem	Osoby uczące się	Osoby pracujące		Pozostali	Osoby uczące się	Osoby pracujące
80. Borowa	946	493	318	135	52,1	33,6	14,3
81. Czermin	663	409	138	116	61,7	20,8	17,5
82. Gawłuszowice	284	198	59	27	69,7	20,8	9,5
<b>83. Mielec</b>	<b>15567</b>	<b>5532</b>	<b>6087</b>	<b>3948</b>	<b>35,5</b>	<b>39,1</b>	<b>25,4</b>
84. Mielec - Chorzeliów	1395	617	465	313	44,2	33,3	22,4
85. Padew Narodowa	1000	410	248	342	41,0	24,8	34,2
86. Przecław	1472	704	327	441	47,8	22,2	30,0
87. Radomyśl Wielki	2183	1187	556	440	54,4	25,5	20,2
88. Tuszów Narodowy	1145	592	323	230	51,7	28,2	20,1
89. Wadowice Górne	494	205	211	78	41,5	42,7	15,8
<b>MIELECKI</b>	<b>25149</b>	<b>10347</b>	<b>8732</b>	<b>6070</b>	<b>41,1</b>	<b>34,7</b>	<b>24,2</b>
90. Harasiuki	841	454	217	170	54,0	25,8	20,2
91. Jarocin	794	506	131	157	63,7	16,5	19,8
92. Jeżowe	1143	529	246	368	46,3	21,5	32,2
93. Krzeszów	362	127	117	118	35,1	32,3	32,6
<b>94. Nisko</b>	<b>2555</b>	<b>929</b>	<b>795</b>	<b>831</b>	<b>36,4</b>	<b>31,1</b>	<b>32,5</b>
95. Rudnik n/Sanem	853	351	190	312	41,1	22,3	36,6
96. Ulanów	436	235	110	91	53,9	25,2	20,9
<b>NIŻAŃSKI</b>	<b>6984</b>	<b>3131</b>	<b>1806</b>	<b>2047</b>	<b>44,8</b>	<b>25,9</b>	<b>29,3</b>
97. Bircza	561	330	99	132	58,8	17,6	23,5
98. Dubiecko	248	108	68	72	43,5	27,4	29,0
99. Fredropol	232	119	62	51	51,3	26,7	22,0
100. Krasieczyn	267	94	86	87	35,2	32,2	32,6
101. Krzywca	405	235	117	53	58,0	28,9	13,1
102. Medyka	521	316	119	86	60,7	22,8	16,5
103. Orły	566	336	124	106	59,4	21,9	18,7
<b>104. Przemyśl</b>	<b>7789</b>	<b>1988</b>	<b>2577</b>	<b>3224</b>	<b>25,5</b>	<b>33,1</b>	<b>41,4</b>
105. Przemyśl - Hermanowice	324	173	83	68	53,4	25,6	21,0
106. Stubno	440	256	96	88	58,2	21,8	20,0
107. Żurawica	738	315	235	188	42,7	31,8	25,5
<b>PRZEMYSKI</b>	<b>12091</b>	<b>4270</b>	<b>3666</b>	<b>4155</b>	<b>35,3</b>	<b>30,3</b>	<b>34,4</b>
108. Adamówka	400	282	74	44	70,5	18,5	11,0
109. Gać	246	73	103	70	29,7	41,9	28,5
110. Jawornik Polski	442	222	119	101	50,2	26,9	22,9
111. Kańczuga	1164	573	237	354	49,2	20,4	30,4
<b>112. Przeworsk</b>	<b>2382</b>	<b>989</b>	<b>751</b>	<b>642</b>	<b>41,5</b>	<b>31,5</b>	<b>27,0</b>
113. Przeworsk - Urzejowice	779	420	160	199	53,9	20,5	25,5
114. Sieniawa	347	144	103	100	41,5	29,7	28,8
115. Tryńcza	756	427	154	175	56,5	20,4	23,1
116. Zarzecze	340	174	121	45	51,2	35,6	13,2
<b>PRZEWORSKI</b>	<b>6856</b>	<b>3304</b>	<b>1822</b>	<b>1730</b>	<b>48,2</b>	<b>26,6</b>	<b>25,2</b>
117. Iwierzycze	526	257	142	127	48,9	27,0	24,1
118. Ostrów	1038	364	285	389	35,1	27,5	37,5
<b>119. Ropczyce</b>	<b>3272</b>	<b>1776</b>	<b>919</b>	<b>577</b>	<b>54,3</b>	<b>28,1</b>	<b>17,6</b>
120. Sędziszów Małopolski	1942	847	570	525	43,6	29,4	27,0
121. Wielopole Skrzyńskie	754	424	183	147	56,2	24,3	19,5
<b>ROPCZYCKO - SĘDZISZOWSKI</b>	<b>7532</b>	<b>3668</b>	<b>2099</b>	<b>1765</b>	<b>48,7</b>	<b>27,9</b>	<b>23,4</b>

Gmina	C z y t e l n i c y			-	% do ogółu		
	Ogółem	Osoby uczące się	Osoby pracujące		Pozo- stali	Osoby uczące się	Osoby pracujące
122. Błażowa	1405	853	330	222	60,7	23,5	15,8
123. Boguchwała	4682	2189	1221	1272	46,8	26,1	27,2
124. Chmielnik	1113	519	304	290	46,6	27,3	26,1
125. Dynów	800	218	260	322	27,3	32,5	40,3
126. Dynów - Bachórz	678	334	133	211	49,3	19,6	31,1
127. Głogów Małopolski	1924	854	580	490	44,4	30,1	25,5
128. Hyżne	871	517	175	179	59,4	20,1	20,6
129. Kamień	278	174	57	47	62,6	20,5	16,9
130. Krasne	1111	496	341	274	44,6	30,7	24,7
131. Lubenia	978	402	271	305	41,1	27,7	31,2
132. Sokołów Małopolski	1967	901	584	482	45,8	29,7	24,5
133. Świlcza	1933	681	643	609	35,2	33,3	31,5
134. Trzebownisko	1161	636	358	167	54,8	30,8	14,4
135. Tyczyn	2113	1231	526	356	58,3	24,9	16,8
<b>RZESZOWSKI</b>	<b>21014</b>	<b>10005</b>	<b>5783</b>	<b>5226</b>	<b>47,6</b>	<b>27,5</b>	<b>24,9</b>
136. Besko	341	171	97	73	50,1	28,4	21,4
137. Bukowsko	641	325	166	150	50,7	25,9	23,4
138. Komańcza	516	185	136	195	35,9	26,4	37,8
<b>139. Sanok</b>	<b>5522</b>	<b>1792</b>	<b>2005</b>	<b>1725</b>	<b>32,5</b>	<b>36,3</b>	<b>31,2</b>
140. Sanok - Gmina	1930	822	605	503	42,6	31,3	26,1
141. Tyrawa Wołoska	145	75	33	37	51,7	22,8	25,5
142. Zagórz	1352	611	374	367	45,2	27,7	27,1
143. Zarszyn	1168	570	308	290	48,8	26,4	24,8
<b>SANOCKI</b>	<b>11615</b>	<b>4551</b>	<b>3724</b>	<b>3340</b>	<b>39,2</b>	<b>32,0</b>	<b>28,8</b>
144. Bojanów	1194	621	296	277	52,0	24,8	23,2
145. Pysznica	1303	703	361	239	54,0	27,7	18,3
146. Radomyśl n/Sanem	908	402	249	257	44,3	27,4	28,3
<b>147. Stalowa Wola</b>	<b>11017</b>	<b>2957</b>	<b>4530</b>	<b>3530</b>	<b>26,8</b>	<b>41,1</b>	<b>32,0</b>
148. Zaklików	479	172	176	131	35,9	36,7	27,3
149. Zaleszany	904	452	216	236	50,0	23,9	26,1
<b>STAŁOWOWOLSKI</b>	<b>15805</b>	<b>5307</b>	<b>5828</b>	<b>4670</b>	<b>33,6</b>	<b>36,9</b>	<b>29,5</b>
150. Czudec	1931	854	518	559	44,2	26,8	28,9
151. Frysztak	1831	656	471	704	35,8	25,7	38,4
152. Niebylec	1550	813	370	367	52,5	23,9	23,7
<b>153. Strzyżów</b>	<b>2728</b>	<b>1219</b>	<b>777</b>	<b>732</b>	<b>44,7</b>	<b>28,5</b>	<b>26,8</b>
154. Wiśniowa	1120	520	247	353	46,4	22,1	31,5
<b>STRZYŻOWSKI</b>	<b>9160</b>	<b>4062</b>	<b>2383</b>	<b>2715</b>	<b>44,3</b>	<b>26,1</b>	<b>29,6</b>
155. Baranów Sandomierski	875	422	207	246	48,2	23,7	28,1
156. Gorzyce	1275	579	339	357	45,4	26,6	28,0
157. Grębów	782	400	236	146	51,2	30,2	18,7
158. Nowa Dęba	1077	322	377	378	29,9	35,0	35,1
<b>159. Tarnobrzeg</b>	<b>9191</b>	<b>2759</b>	<b>3588</b>	<b>2844</b>	<b>30,0</b>	<b>39,0</b>	<b>30,9</b>
<b>TARNOBRZESKI</b>	<b>13200</b>	<b>4482</b>	<b>4747</b>	<b>3971</b>	<b>34,0</b>	<b>36,0</b>	<b>30,0</b>
<b>TEREN</b>	<b>242202</b>	<b>98502</b>	<b>75931</b>	<b>67769</b>	<b>40,6</b>	<b>31,4</b>	<b>28,0</b>
<b>RZESZÓW</b>	<b>31471</b>	<b>9908</b>	<b>14447</b>	<b>7116</b>	<b>31,5</b>	<b>45,9</b>	<b>22,6</b>
<b>WOJEWÓDZTWO</b>	<b>273673</b>	<b>108410</b>	<b>90378</b>	<b>74885</b>	<b>39,6</b>	<b>33,0</b>	<b>27,4</b>

DZIAŁALNOŚĆ INFORMACYJNA W ROKU 2020  
TABL.17

Gmina	Licz. m-c	Il.pren. czasop.	Il.udos. czasop.	Il.udz. inform.
1. Czarna (bieszczadzka)	36	0	0	431
2. Lutowiska	10	1	0	21
<b>3. Ustrzyki Dolne</b>	<b>159</b>	<b>59</b>	<b>1565</b>	<b>1848</b>
<b>BIESZCZADZKI</b>	<b>205</b>	<b>60</b>	<b>1565</b>	<b>2300</b>
<b>4. Brzozów</b>	<b>103</b>	<b>34</b>	<b>1487</b>	<b>653</b>
5. Domaradz	28	3	191	137
6. Dydnia	92	24	134	291
7. Haczów	57	45	21	487
8. Jasienica Rosielna	24	4	88	203
9. Nozdrzec	37	12	112	109
<b>BRZOZOWSKI</b>	<b>341</b>	<b>122</b>	<b>2033</b>	<b>1880</b>
10. Brzostek	44	30	221	96
11. Czarna (dębicka)	8	6	22	141
<b>12. Dębica</b>	<b>48</b>	<b>38</b>	<b>7998</b>	<b>4917</b>
13. Dębica - Latoszyn	9	0	0	293
14. Jodłowa	16	9	120	117
15. Pilzno	49	3	0	470
16. Żyraków	87	0	0	1757
<b>DĘBICKI</b>	<b>261</b>	<b>86</b>	<b>8361</b>	<b>7791</b>
17. Chłopice	18	0	0	81
<b>18. Jarosław</b>	<b>154</b>	<b>50</b>	<b>2253</b>	<b>9661</b>
19. Jarosław - Pełkinie	42	19	340	59
20. Laszki	30	0	0	390
21. Pawłosiów	18	11	100	18
22. Pruchnik	23	4	22	78
23. Radymno	12	0	0	239
24. Radymno - Skołoszów	21	0	0	231
25. Rokietnica	12	10	0	9
26. Roźwienica	12	0	0	76
27. Wiązownica	40	12	12	85
<b>JAROSŁAWSKI</b>	<b>382</b>	<b>106</b>	<b>2727</b>	<b>10927</b>
28. Brzyska	24	0	0	69
29. Dębowiec	6	10	0	36
<b>30. Jasło</b>	<b>57</b>	<b>47</b>	<b>11072</b>	<b>29041</b>
31. Jasło - Szebnie	106	39	666	3872
32. Kołaczyce	16	3	4	41
33. Krempana	10	5	127	183
34. Nowy Żmigród	18	8	184	332
35. Osiek Jasielski	18	7	403	109
36. Skołyszyn	36	14	220	1209
37. Tarnowiec	28	5	3	11
<b>JASIELSKI</b>	<b>319</b>	<b>138</b>	<b>12679</b>	<b>34903</b>
38. Cmolas	127	21	0	0
39. Dzikowiec	95	21	183	426
<b>40. Kolbuszowa</b>	<b>162</b>	<b>71</b>	<b>625</b>	<b>213</b>

Gmina	Licz. m-c	Il.pren. czasop.	Il.udos. czasop.	Il.udz. inform.
41. Majdan Królewski	11	15	397	17
42. Niwiska	28	14	194	54
43. Raniżów	8	0	0	17
<b>KOLBUSZOWSKI</b>	<b>431</b>	<b>142</b>	<b>1399</b>	<b>727</b>
44. Chorkówka	98	40	233	61
45. Dukla	10	10	0	1530
46. Iwonicz Zdrój	82	14	541	223
47. Jaśliska	2	0	0	0
48. Jedlicze	18	24	124	1784
49. Korczyna	29	24	85	3838
<b>50. Krosno</b>	<b>194</b>	<b>168</b>	<b>18581</b>	<b>30855</b>
51. Krościenko Wyżne	42	23	343	0
52. Miejsce Piastowe	66	43	462	1493
53. Rymanów	18	8	0	105
54. Wojaszówka - Odrzykoń	10	20	345	1491
<b>KROŚNIĘSKI</b>	<b>569</b>	<b>374</b>	<b>20714</b>	<b>41380</b>
55. Baligród	20	11	86	67
56. Cisna	24	7	67	83
<b>57. Lesko</b>	<b>75</b>	<b>17</b>	<b>2066</b>	<b>97</b>
58. Olszanica	39	0	0	0
59. Solina - Polańczyk	24	4	0	0
<b>LESKI</b>	<b>182</b>	<b>39</b>	<b>2219</b>	<b>247</b>
60. Grodzisko Dolne	37	15	221	3
61. Kuryłówka	18	12	56	3
<b>62. Leżajsk</b>	<b>42</b>	<b>19</b>	<b>3957</b>	<b>1090</b>
63. Leżajsk - Giedlarowa	112	57	3073	1312
64. Nowa Sarzyna	56	20	368	216
<b>LEŻAJSKI</b>	<b>265</b>	<b>123</b>	<b>7675</b>	<b>2624</b>
65. Cieszanów	159	12	210	0
66. Horyniec Zdrój	12	12	0	50
<b>67. Lubaczów</b>	<b>70</b>	<b>32</b>	<b>1147</b>	<b>6432</b>
68. Lubaczów - Basznia Dolna	96	0	0	59
69. Narol	42	31	69	171
70. Oleszyce	9	0	0	3
71. Stary Dzików	16	0	0	188
72. Wielkie Oczy	28	8	164	234
<b>LUBACZOWSKI</b>	<b>432</b>	<b>95</b>	<b>1590</b>	<b>7137</b>
73. Białobrzegi	45	33	120	22
74. Czarna (łańcucka)	40	53	380	124
<b>75. Łańcut</b>	<b>71</b>	<b>17</b>	<b>1985</b>	<b>712</b>
76. Łańcut - Wysoka Łańcucka	70	0	57	187
77. Markowa	41	19	195	225
78. Rakszawa	25	4	22	164
79. Żołyńia	48	11	33	92
<b>ŁAŃCUCKI</b>	<b>340</b>	<b>137</b>	<b>2792</b>	<b>1526</b>

Gmina	Licz. m-c	Il.pren. czasop.	Il.udos. czasop.	Il.udz. inform.
80. Borowa	35	13	1129	131
81. Czermin	27	1	25	147
82. Gawłuszowice	30	5	143	16
<b>83. Mielec</b>	<b>127</b>	<b>150</b>	<b>4331</b>	<b>1593</b>
84. Mielec - Chorzelów	51	10	21	34
85. Padew Narodowa	68	26	693	785
86. Przecław	66	0	0	566
87. Radomyśl Wielki	41	6	137	93
88. Tuszów Narodowy	44	9	947	166
89. Wadowice Górne	13	29	600	7
<hr/>				
<b>MIELECKI</b>	<b>502</b>	<b>249</b>	<b>8026</b>	<b>3538</b>
<hr/>				
90. Harasiuki	37	5	1539	1057
91. Jarocin	22	13	16	86
92. Jeżowe	59	21	196	283
93. Krzeszów	5	0	0	184
<b>94. Nisko</b>	<b>42</b>	<b>17</b>	<b>1917</b>	<b>5510</b>
95. Rudnik n/Sanem	12	15	74	112
96. Ulanów	48	2	99	442
<hr/>				
<b>NIŻAŃSKI</b>	<b>225</b>	<b>73</b>	<b>3841</b>	<b>7674</b>
<hr/>				
97. Bircza	22	1	815	1034
98. Dubiecko	10	7	33	98
99. Fredropol	17	0	165	2
100. Krasiczyn	48	0	0	89
101. Krzywca	23	0	0	37
102. Medyka	96	0	89	44
103. Orły	58	0	0	0
<b>104. Przemyśl</b>	<b>156</b>	<b>179</b>	<b>3675</b>	<b>16515</b>
105. Przemyśl - Hermanowice	38	0	0	113
106. Stubno	29	0	0	29
107. Żurawica	48	8	146	160
<hr/>				
<b>PRZEMYSKI</b>	<b>545</b>	<b>195</b>	<b>4923</b>	<b>18121</b>
<hr/>				
108. Adamówka	6	12	111	115
109. Gać	8	0	105	7
110. Jawornik Polski	41	0	75	198
111. Kańczuga	37	6	18	215
<b>112. Przeworsk</b>	<b>78</b>	<b>39</b>	<b>3532</b>	<b>2508</b>
113. Przeworsk - Urzejowice	45	2	0	50
114. Sieniawa	13	8	38	13
115. Tryńcza	44	4	158	486
116. Zarzecze	6	2	0	458
<hr/>				
<b>PRZEWORSKI</b>	<b>278</b>	<b>73</b>	<b>4037</b>	<b>4050</b>
<hr/>				
117. Iwierzycy	24	3	12	326
118. Ostrów	24	30	552	72
<b>119. Ropczyce</b>	<b>57</b>	<b>75</b>	<b>3449</b>	<b>1445</b>
120. Sędziszów Małopolski	87	25	259	80
121. Wielopole Skrzyńskie	28	0	0	0
<hr/>				
<b>ROPCZYCKO - SĘDZISZOWSKI</b>	<b>220</b>	<b>133</b>	<b>4272</b>	<b>1923</b>

<b>Gmina</b>	<b>Licz. m-c</b>	<b>Il.pren. czasop.</b>	<b>Il.udos. czasop.</b>	<b>Il.udz. inform.</b>
122. Błażowa	94	5	24	768
123. Boguchwała	77	54	1277	290
124. Chmielnik	52	3	94	194
125. Dynów	19	5	0	17
126. Dynów - Bachórz	104	12	5	691
127. Głogów Małopolski	29	30	39	176
128. Hyżne	28	3	189	254
129. Kamień	22	8	904	40
130. Krasne	18	13	0	58
131. Lubenia	52	7	17	1085
132. Sokołów Małopolski	179	45	25706	4158
133. Świlcza	50	6	257	645
134. Trzebownik	50	14	198	122
135. Tyczyn	105	6	477	3083
<b>RZESZOWSKI</b>	<b>879</b>	<b>211</b>	<b>29187</b>	<b>11581</b>
136. Besko	12	0	0	0
137. Bukowsko	30	8	62	32
138. Komańcza	26	25	195	44
<b>139. Sanok</b>	<b>66</b>	<b>77</b>	<b>1633</b>	<b>335</b>
140. Sanok - Gmina	124	0	0	168
141. Tyrawa Wołoska	12	4	0	7
142. Zagórz	66	1	25	327
143. Zarszyn	53	23	59	75
<b>SANOCKI</b>	<b>389</b>	<b>138</b>	<b>1974</b>	<b>988</b>
144. Bojanów	93	45	1590	1263
145. Pysznica	26	23	555	74
146. Radomyśl n/Sanem	149	32	592	1499
<b>147. Stalowa Wola</b>	<b>189</b>	<b>108</b>	<b>6499</b>	<b>2723</b>
148. Zaklików	6	5	163	25
149. Zaleszany	38	1	16	12
<b>STAŁOWOWOLSKI</b>	<b>501</b>	<b>214</b>	<b>9415</b>	<b>5596</b>
150. Czudec	80	50	917	787
151. Frysztak	81	5	12	2703
152. Niebylec	64	85	538	397
<b>153. Strzyżów</b>	<b>112</b>	<b>31</b>	<b>582</b>	<b>39</b>
154. Wiśniowa	47	16	235	298
<b>STRZYŻOWSKI</b>	<b>384</b>	<b>187</b>	<b>2284</b>	<b>4224</b>
155. Baranów Sandomierski	42	19	146	66
156. Gorzyce	44	10	0	150
157. Grębów	48	0	0	169
158. Nowa Dęba	38	40	437	130
<b>159. Tarnobrzeg</b>	<b>133</b>	<b>121</b>	<b>6289</b>	<b>5704</b>
<b>TARNOBRZESKI</b>	<b>305</b>	<b>190</b>	<b>6872</b>	<b>6219</b>
<b>TEREN</b>	<b>7955</b>	<b>3085</b>	<b>138585</b>	<b>175356</b>
<b>RZESZÓW</b>	<b>382</b>	<b>391</b>	<b>21830</b>	<b>26432</b>
<b>WOJEWÓDZTWO</b>	<b>8337</b>	<b>3476</b>	<b>160415</b>	<b>201788</b>

UDOSTĘPNIANIE PREZENCYJNE W ROKU 2020  
TABL. 18

Gmina	Ogółem	książ.	czas. nieop.	zb.sp.	I-net	% do ogółu			
						ks.	cz.	z.s.	I-net
1. Czarna (bieszczadzka)	444	415	0		29	93,5			6,5
2. Lutowska	51	45	0		6	88,2			11,8
3. Ustrzyki Dolne	4598	1356	1565	470	1207	29,5	34,0	10,2	26,3
<b>BIESZCZADZKI</b>	<b>5093</b>	<b>1816</b>	<b>1565</b>	<b>470</b>	<b>1242</b>	<b>35,7</b>	<b>30,7</b>	<b>9,2</b>	<b>24,4</b>
4. Brzozów	2462	296	1487		679	12,0	60,4		27,6
5. Domaradz	633	235	191		207	37,1	30,2		32,7
6. Dydnia	1560	227	134		1199	14,6	8,6		76,9
7. Haczów	660	391	21		248	59,2	3,2		37,6
8. Jasienica Rosielna	471	178	88		205	37,8	18,7		43,5
9. Nozdrzec	264	140	112		12	53,0	42,4		4,5
<b>BRZozowski</b>	<b>6050</b>	<b>1467</b>	<b>2033</b>		<b>2550</b>	<b>24,2</b>	<b>33,6</b>		<b>42,1</b>
10. Brzostek	707	154	221		332	21,8	31,3		47,0
11. Czarna (dębicka)	111	84	22		5	75,7	19,8		4,5
12. Dębica	24127	16115	7998		14	66,8	33,1		0,1
13. Dębica - Latoszyn	100	59	0		41	59,0			41,0
14. Jodłowa	244	0	120		124		49,2		50,8
15. Pilzno	941	717	0		224	76,2			23,8
16. Żyraków	155	23	0		132	14,8			85,2
<b>DĘBICKI</b>	<b>26385</b>	<b>17152</b>	<b>8361</b>		<b>872</b>	<b>65,0</b>	<b>31,7</b>		<b>3,3</b>
17. Chłopice	0	0	0		0				
18. Jarosław	4039	969	2253	12	805	24,0	55,8	0,3	19,9
19. Jarosław - Pełkinie	490	144	340		6	29,4	69,4		1,2
20. Laszki	1330	582	0		748	43,8			56,2
21. Pawłosiów	160	44	100		16	27,5	62,5		10,0
22. Pruchnik	388	125	22		241	32,2	5,7		62,1
23. Radymno	596	596	0		0	100,0			
24. Radymno - Skołoszów	0	0	0		0				
25. Rokietnica	150	9	0		141	6,0			94,0
26. Roźwienica	422	368	0		54	87,2			12,8
27. Wiązownica	436	126	12		298	28,9	2,8		68,3
<b>JAROSŁAWSKI</b>	<b>8011</b>	<b>2963</b>	<b>2727</b>	<b>12</b>	<b>2309</b>	<b>37,0</b>	<b>34,0</b>	<b>0,1</b>	<b>28,8</b>
28. Brzyska	255	144	0		111	56,5			43,5
29. Dębowiec	109	9	0	1	99	8,3		0,9	90,8
30. Jasło	18429	6354	11072	283	720	34,5	60,1	1,5	3,9
31. Jasło - Szebnie	4567	1143	666	336	2422	25,0	14,6	7,4	53,0
32. Kołaczyce	79	66	4		9	83,5	5,1		11,4
33. Krempna	521	324	127		70	62,2	24,4		13,4
34. Nowy Żmigród	865	631	184		50	72,9	21,3		5,8
35. Osiek Jasielski	535	109	403		23	20,4	75,3		4,3
36. Skołyszyn	3960	3555	220		185	89,8	5,6		4,7
37. Tarnowiec	914	242	3		669	26,5	0,3		73,2
<b>JASIELSKI</b>	<b>30234</b>	<b>12577</b>	<b>12679</b>	<b>620</b>	<b>4358</b>	<b>41,6</b>	<b>41,9</b>	<b>2,1</b>	<b>14,4</b>
38. Cmolasy	155	0	0		155				100,0
39. Dzikowiec	1342	48	183		1111	3,6	13,6		82,8
40. Kolbuszowa	2280	314	625	90	1251	13,8	27,4	3,9	54,9
41. Majdan Królewski	508	105	397		6	20,7	78,1		1,2



Gmina	Ogółem	książ.	czas. nieop.	zb.sp.	I-net	% do ogółu			
						ks.	cz.	z.s.	I-net
42. Niwiska	701	412	194		95	58,8	27,7		13,6
43. Raniżów	188	0	0		188				100,0
<b>KOLBUSZOWSKI</b>	<b>5174</b>	<b>879</b>	<b>1399</b>	<b>90</b>	<b>2806</b>	<b>17,0</b>	<b>27,0</b>	<b>1,7</b>	<b>54,2</b>
44. Chorkówka	314	75	233		6	23,9	74,2		1,9
45. Dukla	156	101	0		55	64,7			35,3
46. Iwonicz Zdrój	1263	268	541		454	21,2	42,8		35,9
47. Jaślińska	0	0	0		0				
48. Jedlicze	689	46	124		519	6,7	18,0		75,3
49. Korczyn	472	146	85		241	30,9	18,0		51,1
50. Krosno	37151	15353	18581		3217	41,3	50,0		8,7
51. Krościenko Wyżne	986	41	343		602	4,2	34,8		61,1
52. Miejsce Piastowe	1385	363	462	60	500	26,2	33,4	4,3	36,1
53. Rymanów	61	12	0		49	19,7			80,3
54. Wojaszówka - Odrzykoń	1450	1026	345		79	70,8	23,8		5,4
<b>KROŚNIĘŃSKI</b>	<b>43927</b>	<b>17431</b>	<b>20714</b>	<b>60</b>	<b>5722</b>	<b>39,7</b>	<b>47,2</b>	<b>0,1</b>	<b>13,0</b>
55. Baligród	715	188	86		441	26,3	12,0		61,7
56. Cisna	340	232	67		41	68,2	19,7		12,1
57. Lesko	3195	464	2066	2	663	14,5	64,7	0,1	20,8
58. Olszanica	98	95	0		3	96,9			3,1
59. Solina - Polańczyk	63	0	0		63				100,0
<b>LESKI</b>	<b>4411</b>	<b>979</b>	<b>2219</b>	<b>2</b>	<b>1211</b>	<b>22,2</b>	<b>50,3</b>		<b>27,5</b>
60. Grodzisko Dolne	437	6	221		210	1,4	50,6		48,1
61. Kuryłówka	87	23	56		8	26,4	64,4		9,2
62. Leżajsk	5348	1186	3957		205	22,2	74,0		3,8
63. Leżajsk - Giedlarowa	7663	2132	3073		2458	27,8	40,1		32,1
64. Nowa Sarzyna	711	205	368		138	28,8	51,8		19,4
<b>LEŻAJSKI</b>	<b>14246</b>	<b>3552</b>	<b>7675</b>		<b>3019</b>	<b>24,9</b>	<b>53,9</b>		<b>21,2</b>
65. Cieszanów	587	121	210		256	20,6	35,8		43,6
66. Horyniec Zdrój	91	46	0		45	50,5			49,5
67. Lubaczów	23421	21557	1147	39	678	92,0	4,9	0,2	2,9
68. Lubaczów - Basznia Dolna	286	59	0		227	20,6			79,4
69. Narol	641	540	69		32	84,2	10,8		5,0
70. Oleszyce	3	0	0		3				100,0
71. Stary Dzików	203	188	0		15	92,6			7,4
72. Wielkie Oczy	671	203	164		304	30,3	24,4		45,3
<b>LUBACZOWSKI</b>	<b>25903</b>	<b>22714</b>	<b>1590</b>	<b>39</b>	<b>1560</b>	<b>87,7</b>	<b>6,1</b>	<b>0,2</b>	<b>6,0</b>
73. Białobrzegi	649	421	120		108	64,9	18,5		16,6
74. Czarna (łańcucka)	555	61	380		114	11,0	68,5		20,5
75. Łańcut	3056	447	1985	90	534	14,6	65,0	2,9	17,5
76. Łańcut - Wysoka Łańcucka	620	528	57		35	85,2	9,2		5,6
77. Markowa	634	308	195		131	48,6	30,8		20,7
78. Rakszawa	109	11	22		76	10,1	20,2		69,7
79. Żołyń	177	79	33	8	57	44,6	18,6	4,5	32,2
<b>ŁAŃCUCKI</b>	<b>5800</b>	<b>1855</b>	<b>2792</b>	<b>98</b>	<b>1055</b>	<b>32,0</b>	<b>48,1</b>	<b>1,7</b>	<b>18,2</b>

Gmina	Ogółem	książ.	czas. nieop.	zb.sp.	I-net	% do ogółu			
						ks.	cz.	z.s.	I-net
80. Borowa	1186	31	1129		26	2,6	95,2		2,2
81. Czermin	194	96	25		73	49,5	12,9		37,6
82. Gawłuszowice	491	180	143		168	36,7	29,1		34,2
83. Mielec	7085	526	4331	301	1927	7,4	61,1	4,2	27,2
84. Mielec - Chorzeliów	253	161	21		71	63,6	8,3		28,1
85. Padew Narodowa	2812	1384	693		735	49,2	24,6		26,1
86. Przecław	2536	2246	0		290	88,6			11,4
87. Radomyśl Wielki	290	113	137		40	39,0	47,2		13,8
88. Tuszów Narodowy	2217	236	947		1034	10,6	42,7		46,6
89. Wadowice Górne	784	35	600		149	4,5	76,5		19,0
<b>MIELECKI</b>	<b>17848</b>	<b>5008</b>	<b>8026</b>	<b>301</b>	<b>4513</b>	<b>28,1</b>	<b>45,0</b>	<b>1,7</b>	<b>25,3</b>
90. Harasiuki	4101	1364	1539		1198	33,3	37,5		29,2
91. Jarocin	140	82	16		42	58,6	11,4		30,0
92. Jeżowe	894	98	196	84	516	11,0	21,9	9,4	57,7
93. Krzeszów	406	178	0		228	43,8			56,2
94. Nisko	4537	519	1917	55	2046	11,4	42,3	1,2	45,1
95. Rudnik n/Sanem	383	139	74		170	36,3	19,3		44,4
96. Ulanów	1179	843	99		237	71,5	8,4		20,1
<b>NIŻAŃSKI</b>	<b>11640</b>	<b>3223</b>	<b>3841</b>	<b>139</b>	<b>4437</b>	<b>27,7</b>	<b>33,0</b>	<b>1,2</b>	<b>38,1</b>
97. Bircza	3392	2296	815		281	67,7	24,0		8,3
98. Dubiecko	167	86	33		48	51,5	19,8		28,7
99. Fredropol	657	78	165		414	11,9	25,1		63,0
100. Krasieczyn	456	221	0		235	48,5			51,5
101. Krzywczyna	158	63	0		95	39,9			60,1
102. Medyka	165	41	89		35	24,8	53,9		21,2
103. Orły	0	0	0		0				
104. Przemyśl	12118	4176	3675	1037	3230	34,5	30,3	8,6	26,7
105. Przemyśl - Hermanowice	113	51	0		62	45,1			54,9
106. Stubno	94	40	0		54	42,6			57,4
107. Żurawica	554	408	146		0	73,6	26,4		
<b>PRZEMYSKI</b>	<b>17874</b>	<b>7460</b>	<b>4923</b>	<b>1037</b>	<b>4454</b>	<b>41,7</b>	<b>27,5</b>	<b>5,8</b>	<b>24,9</b>
108. Adamówka	441	313	111		17	71,0	25,2		3,9
109. Gać	138	6	105		27	4,3	76,1		19,6
110. Jawornik Polski	985	236	75		674	24,0	7,6		68,4
111. Kańczuga	756	131	18		607	17,3	2,4		80,3
112. Przeworsk	4831	1103	3532	92	104	22,8	73,1	1,9	2,2
113. Przeworsk - Urzejowice	9	9	0		0	100,0			
114. Sieniawa	84	16	38		30	19,0	45,2		35,7
115. Tryńcza	709	551	158		0	77,7	22,3		
116. Zarzecze	1093	1093	0		0	100,0			
<b>PRZEWORSKI</b>	<b>9046</b>	<b>3458</b>	<b>4037</b>	<b>92</b>	<b>1459</b>	<b>38,2</b>	<b>44,6</b>	<b>1,0</b>	<b>16,1</b>
117. Iwierzycze	544	496	12		36	91,2	2,2		6,6
118. Ostrów	884	70	552		262	7,9	62,4		29,6
119. Ropczyce	7093	3274	3449	28	342	46,2	48,6	0,4	4,8
120. Sędziszów Małopolski	1382	330	259		793	23,9	18,7		57,4
121. Wielopole Skrzyńskie	75	0	0		75				100,0
<b>ROPCZYCKO - SĘDZISZOWSKI</b>	<b>9978</b>	<b>4170</b>	<b>4272</b>	<b>28</b>	<b>1508</b>	<b>41,8</b>	<b>42,8</b>	<b>0,3</b>	<b>15,1</b>

Gmina	Ogółem	książ.	czas. nieop.	zb.sp.	I-net	% do ogółu			
						ks.	cz.	z.s.	I-net
122. Białzowa	626	514	24		88	82,1	3,8		14,1
123. Boguchwała	2885	789	1277	220	599	27,3	44,3	7,6	20,8
124. Chmielnik	543	206	94		243	37,9	17,3		44,8
125. Dynów	37	37	0		0	100,0			
126. Dynów - Bachórz	2781	1496	5		1280	53,8	0,2		46,0
127. Głogów Małopolski	562	91	39		432	16,2	6,9		76,9
128. Hyżne	257	67	189		1	26,1	73,5		0,4
129. Kamień	1593	325	904		364	20,4	56,7		22,8
130. Krasne	372	245	0		127	65,9			34,1
131. Lubenia	98	11	17	3	67	11,2	17,3	3,1	68,4
132. Sokołów Małopolski	32888	6375	25706		807	19,4	78,2		2,5
133. Świlcza	1293	625	257		411	48,3	19,9		31,8
134. Trzebownisko	608	74	198		336	12,2	32,6		55,3
135. Tyczyn	11437	10271	477		689	89,8	4,2		6,0
<b>RZESZOWSKI</b>	<b>55980</b>	<b>21126</b>	<b>29187</b>	<b>223</b>	<b>5444</b>	<b>37,7</b>	<b>52,1</b>	<b>0,4</b>	<b>9,7</b>
136. Besko	0	0	0		0				
137. Bukowsko	616	164	62		390	26,6	10,1		63,3
138. Komańcza	574	59	195		320	10,3	34,0		55,7
139. Sanok	2726	964	1633		129	35,4	59,9		4,7
140. Sanok - Gmina	722	361	0		361	50,0			50,0
141. Tyrawa Wołoska	8	2	0		6	25,0			75,0
142. Zagórz	243	185	25		33	76,1	10,3		13,6
143. Zarszyn	573	451	59		63	78,7	10,3		11,0
<b>SANOCKI</b>	<b>5462</b>	<b>2186</b>	<b>1974</b>		<b>1302</b>	<b>40,0</b>	<b>36,1</b>		<b>23,8</b>
144. Bojanów	4143	1048	1590		1505	25,3	38,4		36,3
145. Pysznica	633	43	555		35	6,8	87,7		5,5
146. Radomyśl n/Sanem	1345	541	592		212	40,2	44,0		15,8
147. Stalowa Wola	12038	2546	6499	11	2982	21,1	54,0	0,1	24,8
148. Zaklików	363	120	163		80	33,1	44,9		22,0
149. Zaleszany	282	29	16		237	10,3	5,7		84,0
<b>STAŁOWOWOLSKI</b>	<b>18804</b>	<b>4327</b>	<b>9415</b>	<b>11</b>	<b>5051</b>	<b>23,0</b>	<b>50,1</b>	<b>0,1</b>	<b>26,9</b>
150. Czudec	1926	916	917		93	47,6	47,6		4,8
151. Frysztak	1189	161	12		1016	13,5	1,0		85,4
152. Niebylec	1575	586	538		451	37,2	34,2		28,6
153. Strzyżów	1225	381	582		262	31,1	47,5		21,4
154. Wiśniowa	1684	900	235	3	546	53,4	14,0	0,2	32,4
<b>STRZYŻOWSKI</b>	<b>7599</b>	<b>2944</b>	<b>2284</b>	<b>3</b>	<b>2368</b>	<b>38,7</b>	<b>30,1</b>		<b>31,2</b>
155. Baranów Sandomierski	384	189	146		49	49,2	38,0		12,8
156. Gorzyce	180	120	0		60	66,7			33,3
157. Grębów	855	728	0		127	85,1			14,9
158. Nowa Dęba	895	183	437		275	20,4	48,8		30,7
159. Tarnobrzeg	9728	2043	6289	100	1296	21,0	64,6	1,0	13,3
<b>TARNOBRZESKI</b>	<b>12042</b>	<b>3263</b>	<b>6872</b>	<b>100</b>	<b>1807</b>	<b>27,1</b>	<b>57,1</b>	<b>0,8</b>	<b>15,0</b>
<b>TEREN</b>	<b>341507</b>	<b>140550</b>	<b>138585</b>	<b>3325</b>	<b>59047</b>	<b>41,2</b>	<b>40,6</b>	<b>1,0</b>	<b>17,3</b>
<b>RZESZÓW</b>	<b>42402</b>	<b>13414</b>	<b>21830</b>	<b>4419</b>	<b>2739</b>	<b>31,6</b>	<b>51,5</b>	<b>10,4</b>	<b>6,5</b>
<b>WOJEWÓDZTWO</b>	<b>383909</b>	<b>153964</b>	<b>160415</b>	<b>7744</b>	<b>61786</b>	<b>40,1</b>	<b>41,8</b>	<b>2,0</b>	<b>16,1</b>

ODWIEDZINY (porównawczo rok 2019 i 2020)  
TABL. 19

Gmina	Odwiedziny			
	2019	2020	+	-
1. Czarna (bieszczadzka)	617	187		-430
2. Lutowiska	296	45		-251
<b>3. Ustrzyki Dolne</b>	<b>10566</b>	<b>3473</b>		<b>-7093</b>
<b>BIESZCZADZKI</b>	<b>11479</b>	<b>3705</b>		<b>-7774</b>
<b>4. Brzozów</b>	<b>13618</b>	<b>2739</b>		<b>-10879</b>
5. Domaradz	814	404		-410
6. Dydnia	5920	1764		-4156
7. Haczów	3128	1093		-2035
8. Jasienica Rosielna	2455	797		-1658
9. Nozdrzec	1667	278		-1389
<b>BRZozOWSKI</b>	<b>27602</b>	<b>7075</b>		<b>-20527</b>
10. Brzostek	1657	215		-1442
11. Czarna (dębicka)	77	56		-21
<b>12. Dębica</b>	<b>5820</b>	<b>2592</b>		<b>-3228</b>
13. Dębica - Latoszyn	351	94		-257
14. Jodłowa	34	124	90	
15. Pilzno	1964	421		-1543
16. Żyraków	7472	5397		-2075
<b>DĘBICKI</b>	<b>17375</b>	<b>8899</b>	<b>90</b>	<b>-8566</b>
17. Chłopice	182	81		-101
<b>18. Jarosław</b>	<b>23148</b>	<b>4020</b>		<b>-19128</b>
19. Jarosław - Pełkinie	1851	445		-1406
20. Laszki	321	638	317	
21. Pawłosiów	782	285		-497
22. Pruchnik	108	258	150	
23. Radymno	611	234		-377
24. Radymno - Skołoszów	308	231		-77
25. Rokietnica	1172	325		-847
26. Rożwienica	741	236		-505
27. Wiazownica	8538	1405		-7133
<b>JAROSŁAWSKI</b>	<b>37762</b>	<b>8158</b>	<b>467</b>	<b>-30071</b>
28. Brzyska	357	248		-109
29. Dębowiec	751	110		-641
<b>30. Jasło</b>	<b>18796</b>	<b>6448</b>		<b>-12348</b>
31. Jasło - Szebnie	14320	6439		-7881
32. Kołaczyce	359	230		-129
33. Krempna	336	176		-160
34. Nowy Żmigród	770	387		-383
35. Osiek Jasielski	1765	505		-1260
36. Skołyszyn	6260	1733		-4527
37. Tarnowiec	2386	651		-1735
<b>JASIELSKI</b>	<b>46100</b>	<b>16927</b>		<b>-29173</b>
38. Cmolas	6484	740		-5744
39. Dzikowiec	3600	2457		-1143
<b>40. Kolbuszowa</b>	<b>16883</b>	<b>8724</b>		<b>-8159</b>

Gmina	Odwiedziny			
	2019	2020	+	-
41. Majdan Królewski	1529	175		-1354
42. Niwiska	6169	2024		-4145
43. Raniżów	1261	181		-1080
<b>KOLBUSZOWSKI</b>	<b>35926</b>	<b>14301</b>		<b>-21625</b>
44. Chorkówka	628	226		-402
45. Dukla	823	113		-710
46. Iwonicz Zdrój	3639	1311		-2328
47. Jaśliska	0	0		
48. Jedlicze	6739	1285		-5454
49. Korczyn	11549	6341		-5208
<b>50. Krosno</b>	<b>32134</b>	<b>11465</b>		<b>-20669</b>
51. Krościenko Wyżne	5919	1146		-4773
52. Miejsce Piastowe	9118	2783		-6335
53. Rymanów	763	87		-676
54. Wojaszówka - Odrzykoń	10364	2213		-8151
<b>KROŚNIĘSKI</b>	<b>81676</b>	<b>26970</b>		<b>-54706</b>
55. Baligród	2933	569		-2364
56. Cisna	2093	557		-1536
<b>57. Lesko</b>	<b>3928</b>	<b>1675</b>		<b>-2253</b>
58. Olszanica	106	29		-77
59. Solina - Polańczyk	144	63		-81
<b>LESKI</b>	<b>9204</b>	<b>2893</b>		<b>-6311</b>
60. Grodzisko Dolne	2086	402		-1684
61. Kuryłówka	224	29		-195
<b>62. Leżajsk</b>	<b>10111</b>	<b>5459</b>		<b>-4652</b>
63. Leżajsk - Giedlarowa	25404	2132		-23272
64. Nowa Sarzyna	2316	980		-1336
<b>LEŻAJSKI</b>	<b>40141</b>	<b>9002</b>		<b>-31139</b>
65. Cieszanów	780	164		-616
66. Horyniec Zdrój	174	61		-113
<b>67. Lubaczów</b>	<b>23799</b>	<b>6050</b>		<b>-17749</b>
68. Lubaczów - Basznia Dolna	1146	286		-860
69. Narol	4411	458		-3953
70. Oleszyce	4590	3803		-787
71. Stary Dzików	797	44		-753
72. Wielkie Oczy	784	156		-628
<b>LUBACZOWSKI</b>	<b>36481</b>	<b>11022</b>		<b>-25459</b>
73. Białobrzegi	4034	953		-3081
74. Czarna (łańcucka)	913	296		-617
<b>75. Łańcut</b>	<b>5253</b>	<b>1415</b>		<b>-3838</b>
76. Łańcut - Wysoka Łańcucka	1452	303		-1149
77. Markowa	1669	381		-1288
78. Rakszawa	1585	128		-1457
79. Żołyń	595	55		-540
<b>ŁAŃCUCKI</b>	<b>15501</b>	<b>3531</b>		<b>-11970</b>

Gmina	Odwiedziny			
	2019	2020	+	-
80. Borowa	2186	651		-1535
81. Czermin	352	156		-196
82. Gawłuszowice	1980	436		-1544
<b>83. Mielec</b>	<b>15674</b>	<b>6378</b>		<b>-9296</b>
84. Mielec - Chorzelów	1712	273		-1439
85. Padew Narodowa	1583	1318		-265
86. Przecław	5659	3765		-1894
87. Radomyśl Wielki	434	141		-293
88. Tuszów Narodowy	5941	2137		-3804
89. Wadowice Górne	1232	572		-660
<b>MIELECKI</b>	<b>36753</b>	<b>15827</b>		<b>-20926</b>
90. Harasiuki	5816	3645		-2171
91. Jarocin	752	143		-609
92. Jeżowe	1217	690		-527
93. Krzeszów	1218	559		-659
<b>94. Nisko</b>	<b>12466</b>	<b>3580</b>		<b>-8886</b>
95. Rudnik n/Sanem	1198	314		-884
96. Ulanów	1183	613		-570
<b>NIŻAŃSKI</b>	<b>23850</b>	<b>9544</b>		<b>-14306</b>
97. Bircza	3078	2296		-782
98. Dubiecko	384	247		-137
99. Fredropol	4411	881		-3530
100. Krasieczyn	1872	497		-1375
101. Krzywczka	941	150		-791
102. Medyka	742	133		-609
103. Orły	1696	0		-1696
<b>104. Przemyśl</b>	<b>42328</b>	<b>10401</b>		<b>-31927</b>
105. Przemyśl - Hermanowice	173	113		-60
106. Stubno	86	47		-39
107. Żurawica	1203	330		-873
<b>PRZEMYSKI</b>	<b>56914</b>	<b>15095</b>		<b>-41819</b>
108. Adamówka	1400	356		-1044
109. Gać	201	95		-106
110. Jawornik Polski	802	774		-28
111. Kańczuga	632	146		-486
<b>112. Przeworsk</b>	<b>6424</b>	<b>2015</b>		<b>-4409</b>
113. Przeworsk - Urzejowice	371	5		-366
114. Sieniawa	198	51		-147
115. Tryńcza	2850	719		-2131
116. Zarzecze	1220	1169		-51
<b>PRZEWORSKI</b>	<b>14098</b>	<b>5330</b>		<b>-8768</b>
117. Iwierzycze	444	118		-326
118. Ostrów	468	278		-190
<b>119. Ropczyce</b>	<b>8108</b>	<b>1825</b>		<b>-6283</b>
120. Sędziszów Małopolski	6422	1662		-4760
121. Wielopole Skrzyńskie	489	75		-414
<b>ROPCZYCKO - SĘDZISZOWSKI</b>	<b>15931</b>	<b>3958</b>		<b>-11973</b>
122. Błazowa	1755	661		-1094

Gmina	Odwiedziny				
	2019	2020	+	-	
123.	Boguchwała	5607	1365	-4242	
124.	Chmielnik	15476	1686	-13790	
125.	Dynów	80	21	-59	
126.	Dynów - Bachórz	3101	1138	-1963	
127.	Głogów Małopolski	1138	474	-664	
128.	Hyżne	295	255	-40	
129.	Kamień	5718	1605	-4113	
130.	Krasne	1139	282	-857	
131.	Lubenia	3011	1343	-1668	
132.	Sokołów Małopolski	9324	9882	558	
133.	Świlcza	6642	3277	-3365	
134.	Trzebownik	5990	910	-5080	
135.	Tyczyn	11487	4057	-7430	
<b>RZESZOWSKI</b>		<b>70763</b>	<b>26956</b>	<b>558</b>	<b>-44365</b>
136.	Besko	10	0	-10	
137.	Bukowsko	3122	739	-2383	
138.	Komańcza	2375	414	-1961	
139.	<b>Sanok</b>	<b>3633</b>	<b>789</b>	<b>-2844</b>	
140.	Sanok - Gmina	7030	606	-6424	
141.	Tyrawa Wołoska	22	7	-15	
142.	Zagórz	635	104	-531	
143.	Zarszyn	914	596	-318	
<b>SANOCKI</b>		<b>17741</b>	<b>3255</b>	<b>-14486</b>	
144.	Bojanów	10704	3248	-7456	
145.	Pysznica	2262	535	-1727	
146.	Radomyśl n/Sanem	7240	2458	-4782	
147.	<b>Stalowa Wola</b>	<b>22536</b>	<b>5852</b>	<b>-16684</b>	
148.	Zaklików	648	80	-568	
149.	Zaleszany	737	315	-422	
<b>STAŁOWOWOLSKI</b>		<b>44127</b>	<b>12488</b>	<b>-31639</b>	
150.	Czudec	1804	942	-862	
151.	Frysztak	12328	3187	-9141	
152.	Niebylec	4787	1378	-3409	
153.	<b>Strzyżów</b>	<b>6048</b>	<b>1096</b>	<b>-4952</b>	
154.	Wiśniowa	4574	1241	-3333	
<b>STRZYŻOWSKI</b>		<b>29541</b>	<b>7844</b>	<b>-21697</b>	
155.	Baranów Sandomierski	978	245	-733	
156.	Gorzyce	732	150	-582	
157.	Grębów	6155	670	-5485	
158.	Nowa Dęba	2108	558	-1550	
159.	<b>Tarnobrzeg</b>	<b>16886</b>	<b>3517</b>	<b>-13369</b>	
<b>TARNOBRZESKI</b>		<b>26859</b>	<b>5140</b>	<b>-21719</b>	
<b>TEREN</b>		<b>695824</b>	<b>217920</b>	<b>-477904</b>	
<b>RZESZÓW</b>		<b>46478</b>	<b>9418</b>	<b>-37060</b>	
<b>WOJEWÓDZTWO</b>		<b>742302</b>	<b>227338</b>	<b>-514964</b>	

INFORMACJE (porównawczo rok 2019 i 2020)  
TABL. 20

Gmina	Informacje			
	2019	2020	+	-
1. Czarna (bieszczadzka)	459	431		-28
2. Lutowiska	142	21		-121
<b>3. Ustrzyki Dolne</b>	<b>1904</b>	<b>1848</b>		<b>-56</b>
<b>BIESZCZADZKI</b>	<b>2505</b>	<b>2300</b>		<b>-205</b>
<b>4. Brzozów</b>	<b>475</b>	<b>653</b>	<b>178</b>	
5. Domaradz	322	137		-185
6. Dydnia	459	291		-168
7. Haczów	1639	487		-1152
8. Jasienica Rosielna	327	203		-124
9. Nozdrzec	299	109		-190
<b>BRZOZOWSKI</b>	<b>3521</b>	<b>1880</b>	<b>178</b>	<b>-1819</b>
10. Brzostek	433	96		-337
11. Czarna (dębicka)	118	141	23	
<b>12. Dębica</b>	<b>11273</b>	<b>4917</b>		<b>-6356</b>
13. Dębica - Latoszyn	455	293		-162
14. Jodłowa	89	117	28	
15. Pilzno	2064	470		-1594
16. Żyraków	3063	1757		-1306
<b>DĘBICKI</b>	<b>17495</b>	<b>7791</b>	<b>51</b>	<b>-9755</b>
17. Chłopice	191	81		-110
<b>18. Jarosław</b>	<b>17570</b>	<b>9661</b>		<b>-7909</b>
19. Jarosław - Pełkinie	109	59		-50
20. Laszki	332	390	58	
21. Pawłosiów	26	18		-8
22. Pruchnik	51	78	27	
23. Radymno	645	239		-406
24. Radymno - Skołoszów	308	231		-77
25. Rokietnica	102	9		-93
26. Roźwienica	384	76		-308
27. Wiązownica	835	85		-750
<b>JAROSŁAWSKI</b>	<b>20553</b>	<b>10927</b>	<b>85</b>	<b>-9711</b>
28. Brzyska	225	69		-156
29. Dębowiec	44	36		-8
<b>30. Jasło</b>	<b>48152</b>	<b>29041</b>		<b>-19111</b>
31. Jasło - Szebnie	4653	3872		-781
32. Kołaczyce	185	41		-144
33. Krempna	306	183		-123
34. Nowy Żmigród	623	332		-291
35. Osiek Jasielski	851	109		-742
36. Skołyszyn	2332	1209		-1123
37. Tarnowiec	195	11		-184
<b>JASIELSKI</b>	<b>57566</b>	<b>34903</b>		<b>-22663</b>
38. Cmolas	0	0		
39. Dzikowiec	928	426		-502
<b>40. Kolbuszowa</b>	<b>755</b>	<b>213</b>		<b>-542</b>



Gmina	Informacje			
	2019	2020	+	-
41. Majdan Królewski	124	17		-107
42. Niwiska	209	54		-155
43. Raniżów	67	17		-50
<b>KOLBUSZOWSKI</b>	<b>2083</b>	<b>727</b>		<b>-1356</b>
44. Chorkówka	124	61		-63
45. Dukla	1936	1530		-406
46. Iwonicz Zdrój	367	223		-144
47. Jaśliśka	0	0		
48. Jedlicze	944	1784	840	
49. Korczyn	1035	3838	2803	
<b>50. Krosno</b>	<b>41086</b>	<b>30855</b>		<b>-10231</b>
51. Krościenko Wyżne	911	0		-911
52. Miejsce Piastowe	3036	1493		-1543
53. Rymanów	252	105		-147
54. Wojaszówka - Odrzykoń	6023	1491		-4532
<b>KROŚNIENSKI</b>	<b>55714</b>	<b>41380</b>	<b>3643</b>	<b>-17977</b>
55. Baligród	98	67		-31
56. Cisna	333	83		-250
<b>57. Lesko</b>	<b>176</b>	<b>97</b>		<b>-79</b>
58. Olszanica	43	0		-43
59. Solina - Polańczyk	0	0		
<b>LESKI</b>	<b>650</b>	<b>247</b>		<b>-403</b>
60. Grodzisko Dolne	58	3		-55
61. Kuryłówka	4	3		-1
<b>62. Leżajsk</b>	<b>4514</b>	<b>1090</b>		<b>-3424</b>
63. Leżajsk - Giedlarowa	1862	1312		-550
64. Nowa Sarzyna	460	216		-244
<b>LEŻAJSKI</b>	<b>6898</b>	<b>2624</b>		<b>-4274</b>
65. Cieszanów	2031	0		-2031
66. Horyniec Zdrój	80	50		-30
<b>67. Lubaczów</b>	<b>10697</b>	<b>6432</b>		<b>-4265</b>
68. Lubaczów - Basznia Dolna	204	59		-145
69. Narol	338	171		-167
70. Oleszyce	98	3		-95
71. Stary Dzików	912	188		-724
72. Wielkie Oczy	230	234	4	
<b>LUBACZOWSKI</b>	<b>14590</b>	<b>7137</b>	<b>4</b>	<b>-7457</b>
73. Białobrzegi	226	22		-204
74. Czarna (łańcucka)	168	124		-44
<b>75. Łańcut</b>	<b>3232</b>	<b>712</b>		<b>-2520</b>
76. Łańcut - Wysoka Łańcucka	1353	187		-1166
77. Markowa	242	225		-17
78. Rakszawa	614	164		-450
79. Żołyń	231	92		-139
<b>ŁAŃCUCKI</b>	<b>6066</b>	<b>1526</b>		<b>-4540</b>

Gmina	Informacje			
	2019	2020	+	-
81. Czermin	243	147		-96
82. Gawłuszowice	130	16		-114
<b>83. Mielec</b>	<b>6725</b>	<b>1593</b>		<b>-5132</b>
84. Mielec - Chorzelów	155	34		-121
85. Padew Narodowa	1387	785		-602
86. Przeclaw	693	566		-127
87. Radomyśl Wielki	189	93		-96
88. Tuszów Narodowy	1169	166		-1003
89. Wadowice Górne	67	7		-60
<b>MIELECKI</b>	<b>11352</b>	<b>3538</b>		<b>-7814</b>
90. Harasiuki	1582	1057		-525
91. Jarocin	349	86		-263
92. Jeżowe	565	283		-282
93. Krzeszów	634	184		-450
<b>94. Nisko</b>	<b>11486</b>	<b>5510</b>		<b>-5976</b>
95. Rudnik n/Sanem	441	112		-329
96. Ulanów	791	442		-349
<b>NIŻAŃSKI</b>	<b>15848</b>	<b>7674</b>		<b>-8174</b>
97. Bircza	1676	1034		-642
98. Dubiecko	130	98		-32
99. Fredropol	2	2		
100. Krasieczyn	115	89		-26
101. Krzywczka	174	37		-137
102. Medyka	269	44		-225
103. Orły	0	0		
<b>104. Przemyśl</b>	<b>16705</b>	<b>16515</b>		<b>-190</b>
105. Przemyśl - Hermanowice	0	113	113	
106. Stubno	122	29		-93
107. Żurawica	0	160	160	
<b>PRZEMYSKI</b>	<b>19193</b>	<b>18121</b>	<b>273</b>	<b>-1345</b>
108. Adamówka	174	115		-59
109. Gać	0	7	7	
110. Jawornik Polski	23	198	175	
111. Kańczuga	227	215		-12
<b>112. Przeworsk</b>	<b>6728</b>	<b>2508</b>		<b>-4220</b>
113. Przeworsk - Urzejowice	0	50	50	
114. Sieniawa	43	13		-30
115. Tryńcza	1955	486		-1469
116. Zarzecze	368	458	90	
<b>PRZEWORSKI</b>	<b>9518</b>	<b>4050</b>	<b>322</b>	<b>-5790</b>
117. Iwierzycze	384	326		-58
118. Ostrów	481	72		-409
<b>119. Ropczyce</b>	<b>1820</b>	<b>1445</b>		<b>-375</b>
120. Sędziszów Małopolski	458	80		-378
121. Wielopole Skrzyńskie	0	0		
<b>ROPCZYCKO - SĘDZISZOWSKI</b>	<b>3143</b>	<b>1923</b>		<b>-1220</b>
122. Błazowa	957	768		-189
123. Boguchwała	779	290		-489

Gmina	Informacje			
	2019	2020	+	-
124. Chmielnik	761	194		-567
125. Dynów	92	17		-75
126. Dynów - Bachórz	1513	691		-822
127. Głogów Małopolski	335	176		-159
128. Hyżne	295	254		-41
129. Kamień	50	40		-10
130. Krasne	78	58		-20
131. Lubenia	1425	1085		-340
132. Sokołów Małopolski	4261	4158		-103
133. Świlcza	1040	645		-395
134. Trzebownisko	1026	122		-904
135. Tyczyn	6800	3083		-3717
<b>RZESZOWSKI</b>	<b>19412</b>	<b>11581</b>		<b>-7831</b>
136. Besko	3	0		-3
137. Bukowsko	116	32		-84
138. Komańcza	201	44		-157
<b>139. Sanok</b>	<b>1636</b>	<b>335</b>		<b>-1301</b>
140. Sanok - Gmina	886	168		-718
141. Tyrawa Wołoska	15	7		-8
142. Zagórz	449	327		-122
143. Zarszyn	163	75		-88
<b>SANOCKI</b>	<b>3469</b>	<b>988</b>		<b>-2481</b>
144. Bojanów	1403	1263		-140
145. Pysznicza	205	74		-131
146. Radomyśl n/Sanem	1748	1499		-249
<b>147. Stalowa Wola</b>	<b>5093</b>	<b>2723</b>		<b>-2370</b>
148. Zaklików	322	25		-297
149. Zaleszany	43	12		-31
<b>STAŁOWOWOLSKI</b>	<b>8814</b>	<b>5596</b>		<b>-3218</b>
150. Czudec	808	787		-21
151. Frysztak	10559	2703		-7856
152. Niebylec	1038	397		-641
<b>153. Strzyżów</b>	<b>427</b>	<b>39</b>		<b>-388</b>
154. Wiśniowa	505	298		-207
<b>STRZYŻOWSKI</b>	<b>13337</b>	<b>4224</b>		<b>-9113</b>
155. Baranów Sandomierski	447	66		-381
156. Gorzyce	732	150		-582
157. Grębów	538	169		-369
158. Nowa Dęba	67	130	63	
<b>159. Tarnobrzeg</b>	<b>7261</b>	<b>5704</b>		<b>-1557</b>
<b>TARNOBRZESKI</b>	<b>9045</b>	<b>6219</b>	<b>63</b>	<b>-2889</b>
<b>TEREN</b>	<b>300772</b>	<b>175356</b>		<b>-125416</b>
<b>RZESZÓW</b>	<b>32236</b>	<b>26432</b>		<b>-5804</b>
<b>WOJEWÓDZTWO</b>	<b>333008</b>	<b>201788</b>		<b>-131220</b>

TABL. 21

**LICZBA CZYTELNIKÓW BIBLIOTEK  
NA 100 MIESZKAŃCÓW**

1.	Lubaczów	27,0	54.	Radomyśl n/Sanem	12,4
2.	Mielec	25,8	55.	Korczyna	12,4
3.	Krosno	23,7	56.	Hyżne	12,3
4.	Boguchwała	22,5	57.	Przeclaw	12,2
5.	Łańcut	21,6	58.	Niwiska	12,2
6.	Baligród	20,9	59.	Brzozów	12,1
7.	Kuryłówka	20,5	60.	Świlcza	11,9
8.	Tyczyn	20,0	61.	Ropczyce	11,9
9.	Tarnobrzeg	19,7	62.	Ustrzyki Dolne	11,9
10.	Padew Narodowa	18,6	63.	Bukowsko	11,7
11.	Leżajsk	18,4	64.	Radymno	11,7
12.	Jarosław	18,4	65.	Pysznica	11,6
13.	Stalowa Wola	18,3	66.	Nowa Sarzyna	11,6
14.	Frysztak	17,7	67.	Komańcza	11,5
15.	Jasło	17,7	68.	Nisko	11,5
16.	Borowa	17,2	69.	Sokołów Małopolski	11,4
17.	Kolbuszowa	16,7	70.	Stubno	11,4
18.	Czudec	16,3	71.	Jeżowe	11,3
19.	Krościenko Wyżne	16,3	72.	Dydnia	11,2
20.	Chmielnik	16,0	73.	Łańcut - Wysoka Łańcucka	10,8
21.	Żołyńia	16,0	74.	Leżajsk - Giedlarowa	10,8
22.	Bojanów	15,7	75.	Żyraków	10,8
23.	Przeworsk	15,6	76.	Sanok - Gmina	10,7
24.	Białobrzegi	15,5	77.	Jodłowa	10,6
25.	Lesko	15,5	78.	Majdan Królewski	10,5
26.	Haczów	15,4	79.	Mielec - Chorzelów	10,4
27.	Radomyśl Wielki	15,3	80.	Gawłuszowice	10,4
28.	Lubenia	15,2	81.	Dzikowiec	10,4
29.	Raniżów	15,0	82.	Zagórz	10,3
30.	Sanok	14,8	83.	Jasienica Rosielna	10,3
31.	Jarocin	14,8	84.	Cisna	10,2
32.	Niebylec	14,7	85.	Czarna (bieszczadzka)	10,2
33.	Markowa	14,7	86.	Iwonicz Zdrój	10,1
34.	Miejsce Piastowe	14,5	87.	Jawornik Polski	10,0
35.	Dębica	14,5	88.	Dębica - Latoszyn	10,0
36.	Wielkie Oczy	14,4	89.	Dynów - Bachórz	9,9
37.	Czarna (łańcucka)	14,3	90.	Adamówka	9,9
38.	Ostrów	14,1	91.	Solina - Polańczyk	9,8
39.	Wiśniowa	14,0	92.	Tarnowiec	9,8
40.	Harasiuki	13,9	93.	Gorzyce	9,7
41.	Tuszów Narodowy	13,9	94.	Głogów Małopolski	9,7
42.	Jedlicze	13,5	95.	Stary Dzików	9,6
43.	Cmolas	13,5	96.	Krasne	9,5
44.	Grodzisko Dolne	13,4	97.	Kańczuga	9,5
45.	Domaradz	13,3	98.	Czermin	9,4
46.	Strzyżów	13,2	99.	Wielopole Skrzyńskie	9,3
47.	Pilzno	13,2	100.	Osiek Jasielski	9,3
48.	Dynów	13,1	101.	Dukla	9,2
49.	Błazowa	13,0	102.	Horyniec Zdrój	9,1
50.	Przemysł	12,9	103.	Krempna	9,0
51.	Zarszyn	12,6	104.	Nozdrzec	9,0
52.	Cieszanów	12,5	105.	Tryńcza	8,9
53.	Brzostek	12,5	106.	Nowy Żmigród	8,8
			107.	Jasło - Szebnie	8,8
			108.	Wojaszówka - Odrzykoń	8,7
			109.	Bircza	8,6
			110.	Jaśliska	8,6

TABL. 22

**WZROST LUB SPADEK  
LICZBY CZYTELNIKÓW**

111.	Krzeszów	8,5
112.	Skołyszyn	8,5
113.	Krzywcza	8,4
114.	Rudnik n/Sanem	8,4
115.	Olszanica	8,3
116.	Zaleszany	8,2
117.	Sędziszów Małopolski	8,2
118.	Medyka	8,0
119.	Rymanów	7,9
120.	Lutowiska	7,9
121.	Grębów	7,8
122.	Besko	7,6
123.	Oleszyce	7,6
124.	Baranów Sandomierski	7,4
125.	Dębowiec	7,4
126.	Tyrawa Wołoska	7,3
127.	Narol	7,1
128.	Lubaczów - Basznia Dolna	7,1
129.	Brzyska	7,0
130.	Iwierzycy	6,8
131.	Rokietnica	6,7
132.	Orły	6,4
133.	Wadowice Górne	6,4
134.	Nowa Dęba	6,0
135.	Chłopice	6,0
136.	Chorkówka	5,9
137.	Żurawica	5,7
138.	Zaklików	5,6
139.	Kołaczyce	5,5
140.	Rakszawa	5,4
141.	Jarosław - Pełkinie	5,4
142.	Gać	5,3
143.	Ulanów	5,3
144.	Trzebownisko	5,2
145.	Przeworsk - Urzejowice	5,2
146.	Krasiczyn	5,2
147.	Laszki	5,2
148.	Sieniawa	4,9
149.	Czarna (dębicka)	4,8
150.	Zarzecze	4,7
151.	Pawłosiów	4,5
152.	Fredropol	4,3
153.	Kamień	4,1
154.	Pruchnik	3,8
155.	Radymno - Skołoszów	3,2
156.	Przemyśl - Hermanowice	3,0
157.	Dubiecko	2,7
158.	Roźwienica	2,2
159.	Wiązownica	1,8
<b>TEREN</b>		<b>12,6</b>
<b>RZESZÓW</b>		<b>16,0</b>
<b>WOJEWÓDZTWO</b>		<b>12,9</b>

1.	Mielec	1019
2.	Dębica	978
3.	Jaśło - Szebnie	120
4.	Raniżów	114
5.	Bojanów	94
6.	Kuryłówka	70
7.	Radomyśl Wielki	50
8.	Pysznica	37
9.	Borowa	23
10.	Jaśliska	15
11.	Wielkie Oczy	-4
12.	Solina - Polańczyk	-5
13.	Dzikowiec	-9
14.	Dubiecko	-15
15.	Sędziszów Małopolski	-20
16.	Frysztak	-21
17.	Czarna (bieszczadzka)	-21
18.	Brzyska	-24
19.	Laszki	-27
20.	Krzeszów	-28
21.	Pawłosiów	-28
22.	Cisna	-31
23.	Przemyśl - Hermanowice	-32
24.	Krempna	-33
25.	Zarszyn	-34
26.	Stubno	-40
27.	Tyrawa Wołoska	-42
28.	Rakszawa	-45
29.	Iwierzycy	-46
30.	Harasiuki	-46
31.	Sanok - Gmina	-48
32.	Zarzecze	-50
33.	Fredropol	-53
34.	Stary Dzików	-55
35.	Czarna (łańcucka)	-57
36.	Krzywcza	-58
37.	Lutowiska	-59
38.	Komańcza	-60
39.	Krościenko Wyżne	-60
40.	Jodłowa	-62
41.	Hyżne	-63
42.	Oleszyce	-63
43.	Bircza	-64
44.	Dynów	-65
45.	Gawłuszowice	-68
46.	Besko	-73
47.	Dydnia	-75
48.	Bukowsko	-76
49.	Padew Narodowa	-77
50.	Jawornik Polski	-78
51.	Radymno	-79
52.	Jarosław - Pełkinie	-79

53.	Rożwienica	-81	110.	Sokołów Małopolski	-202
54.	Boguchwała	-82	111.	Białobrzegi	-208
55.	Osiek Jasielski	-84	112.	Grodzisko Dolne	-208
56.	Żołyńia	-87	113.	Czermin	-210
57.	Olszanica	-88	114.	Leżajsk	-215
58.	Baligród	-88	115.	Dębowiec	-217
59.	Sieniawa	-90	116.	Chmielnik	-224
60.	Adamówka	-92	117.	Żyraków	-227
61.	Krasiczyn	-95	118.	Jedlicze	-234
62.	Lubenia	-97	119.	Kamień	-239
63.	Kołaczyce	-97	120.	Tuszów Narodowy	-240
64.	Tryńcza	-98	121.	Tyczyn	-242
65.	Domaradz	-99	122.	Strzyżów	-254
66.	Horyniec Zdrój	-102	123.	Nowy Żmigród	-256
67.	Dynów - Bachórz	-103	124.	Ostrów	-263
68.	Orły	-105	125.	Dukla	-274
69.	Rokietnica	-106	126.	Rymanów	-285
70.	Pruchnik	-109	127.	Lesko	-291
71.	Błażowa	-110	128.	Narol	-297
72.	Jarocin	-111	129.	Trzebownisko	-300
73.	Czarna (dębicka)	-113	130.	Gorzyce	-302
74.	Ulanów	-117	131.	Leżajsk - Giedlarowa	-308
75.	Zaleszany	-118	132.	Mielec - Chorzelów	-334
76.	Rudnik n/Sanem	-118	133.	Nowa Sarzyna	-349
77.	Cmolas	-119	134.	Przeclaw	-366
78.	Zaklików	-121	135.	Głogów Małopolski	-389
79.	Majdan Królewski	-124	136.	Wiązownica	-416
80.	Chorkówka	-129	137.	Zagórz	-420
81.	Wadowice Górne	-131	138.	Dębica - Latoszyn	-423
82.	Markowa	-132	139.	Grębów	-450
83.	Przeworsk - Urzejowice	-133	140.	Ustrzyki Dolne	-450
84.	Skołyszyn	-142	141.	Brzozów	-476
85.	Nowa Dęba	-144	142.	Iwonicz Zdrój	-494
86.	Niwiska	-150	143.	Łańcut - Wysoka Łańcucka	-527
87.	Brzostek	-153	144.	Chłopice	-545
88.	Wiśniowa	-162	145.	Ropczyce	-555
89.	Nozdrzec	-162	146.	Pilzno	-563
90.	Wielopole Skrzyńskie	-163	147.	Nisko	-615
91.	Korczyna	-163	148.	Lubaczów	-693
92.	Czudec	-164	149.	Cieszanów	-702
93.	Wojaszówka - Odrzykoń	-166	150.	Kolbuszowa	-803
94.	Medyka	-167	151.	Sanok	-877
95.	Jeżowe	-167	152.	Przeworsk	-1027
96.	Radymno - Skołoszów	-168	153.	Łańcut	-1231
97.	Gać	-169	154.	Stalowa Wola	-1582
98.	Baranów Sandomierski	-172	155.	Jasło	-1633
99.	Radomyśl n/Sanem	-173	156.	Krosno	-1659
100.	Świlcza	-173	157.	Tarnobrzeg	-2118
101.	Krasne	-176	158.	Jarosław	-2489
102.	Żurawica	-181	159.	Przemyśl	-2519
103.	Miejsce Piastowe	-181			
104.	Jasienica Rosielna	-181			
105.	Niebylec	-183			
106.	Haczów	-183			
107.	Lubaczów - Basznia Dolna	-189			
108.	Kańczuga	-192			
109.	Tarnowiec	-195			
				<b>TEREN</b>	<b>-37352</b>
				<b>RZESZÓW</b>	<b>-6539</b>
				<b>WOJEWÓDZTWO</b>	<b>-43891</b>

---

**LICZBA WYPOŻYCZEŃ ROCZNIE  
NA 1 CZYTELNIKA**


---

1.	Ostrów	36,3	53.	Ropczyce	18,3
2.	Bircza	36,2	54.	Rymanów	18,3
3.	Końce	32,5	55.	Markowa	18,2
4.	Przeworsk	30,5	56.	Kolbuszowa	17,8
5.	Besko	29,3	57.	Brzozów	17,8
6.	Czarna (bieszczadzka)	29,3	58.	Sieniawa	17,7
7.	Lubenia	28,6	59.	Chorkówka	17,7
8.	Leżajsk	27,5	60.	Dębica - Latoszyn	17,7
9.	Bojanów	26,0	61.	Nowa Sarzyna	17,4
10.	Tarnobrzeg	25,7	62.	Grodzisko Dolne	17,4
11.	Brzycka	24,5	63.	Majdan Królewski	17,4
12.	Mielec - Chorzelów	24,3	64.	Trzebownisko	17,3
13.	Gorzyce	23,4	65.	Oleszyce	17,2
14.	Cmolas	23,4	66.	Zarszyn	17,1
15.	Jarocin	23,3	67.	Krasiczyn	17,1
16.	Żyraków	23,3	68.	Harasiuki	17,1
17.	Jodłowa	23,3	69.	Zarzecze	17,0
18.	Narol	23,1	70.	Iwonicz Zdrój	16,9
19.	Raniżów	22,9	71.	Zaleszany	16,8
20.	Dynów	22,8	72.	Dukla	16,8
21.	Miejsce Piastowe	22,6	73.	Jedlicze	16,7
22.	Nisko	22,5	74.	Czarna (łańcucka)	16,6
23.	Radomyśl Wielki	22,5	75.	Łańcut - Wysoka Łańcucka	16,5
24.	Dzikowiec	22,0	76.	Ustrzyki Dolne	16,5
25.	Skołyszyn	21,7	77.	Baranów Sandomierski	16,3
26.	Zaklików	21,6	78.	Sędziszów Małopolski	16,2
27.	Baligród	21,6	79.	Osiek Jasielski	16,2
28.	Jasło	21,6	80.	Hyżne	16,0
29.	Strzyżów	21,4	81.	Wojaszówka - Odrzykoń	16,0
30.	Lubaczów	21,0	82.	Domaradz	16,0
31.	Chmielnik	20,9	83.	Lesko	15,7
32.	Gać	20,7	84.	Kańczuga	15,6
33.	Roźwienica	20,7	85.	Lutowiska	15,6
34.	Haczów	20,4	86.	Nowa Dęba	15,5
35.	Świlcza	20,0	87.	Radomyśl n/Sanem	15,5
36.	Czudec	19,9	88.	Padew Narodowa	15,5
37.	Głogów Małopolski	19,8	89.	Radymno	15,5
38.	Pysznica	19,5	90.	Czarna (dębicka)	15,5
39.	Jasło - Szepietów	19,4	91.	Zagórz	15,4
40.	Wiśniowa	19,2	92.	Stalowa Wola	15,2
41.	Niwiska	19,2	93.	Błażowa	15,2
42.	Tyczyn	19,1	94.	Jasienica Rosielna	15,2
43.	Leżajsk - Giedlarowa	19,0	95.	Przeclaw	15,1
44.	Sanok - Gmina	18,9	96.	Tarnowiec	15,1
45.	Rakiszew	18,9	97.	Krempna	15,1
46.	Sanok	18,8	98.	Krościenko Wyżne	14,9
47.	Żurawica	18,8	99.	Jarosław - Pełkinie	14,8
48.	Boguchwała	18,7	100.	Frysztak	14,6
49.	Łańcut	18,7	101.	Jeżowe	14,6
50.	Krosno	18,7	102.	Pilzno	14,6
51.	Sokołów Małopolski	18,6	103.	Brzostek	14,6
52.	Żółनिया	18,4	104.	Niebylec	14,5
			105.	Kamień	14,5
			106.	Cieszanów	14,2
			107.	Lubaczów - Basznia Dolna	14,1
			108.	Nowy Żmigród	14,1

109.	Przemyśl	14,0
110.	Rudnik n/Sanem	14,0
111.	Borowa	14,0
112.	Tuszów Narodowy	13,9
113.	Mielec	13,9
114.	Nozdrzec	13,9
115.	Solina - Polańczyk	13,7
116.	Korczyna	13,7
117.	Iwierzycze	13,6
118.	Białobrzegi	13,5
119.	Horyniec Zdrój	13,4
120.	Fredropol	13,2
121.	Komańcza	13,1
122.	Cisna	13,1
123.	Dydnia	12,9
124.	Przeworsk - Urzejowice	12,8
125.	Bukowsko	12,7
126.	Krzyszów	12,7
127.	Olszanica	12,7
128.	Wielopole Skrzyńskie	12,6
129.	Pruchnik	12,6
130.	Czermin	12,5
131.	Kuryłówka	12,5
132.	Medyka	12,4
133.	Gawłuszowice	12,4
134.	Dubiecko	12,1
135.	Wiązownica	12,1
136.	Jarosław	12,1
137.	Grębów	11,8
138.	Radymno - Skołoszów	11,8
139.	Ulanów	11,6
140.	Jawornik Polski	11,4
141.	Adamówka	11,4
142.	Wielkie Oczy	11,2
143.	Stubno	11,0
144.	Dębowiec	10,8
145.	Rokietnica	10,8
146.	Laszki	10,8
147.	Dębica	10,8
148.	Krasne	10,0
149.	Przemyśl - Hermanowice	9,6
150.	Tryńcza	9,4
151.	Chłopice	8,7
152.	Pawłosiów	8,5
153.	Stary Dzików	8,4
154.	Tyrawa Wołoska	8,3
155.	Dynów - Bachórz	8,3
156.	Jaśliska	8,0
157.	Orły	7,9
158.	Krzywcza	7,4
159.	Wadowice Górne	7,3
<b>TEREN</b>		<b>17,5</b>
<b>RZESZÓW</b>		<b>18,3</b>
<b>WOJEWÓDZTWO</b>		<b>17,6</b>

TABL. 24

**LICZBA WYPOŻYCZEŃ  
NA 100 MIESZKAŃCÓW**

1.	Lubaczów	566
2.	Ostrów	512
3.	Tarnobrzeg	508
4.	Leżajsk	506
5.	Przeworsk	477
6.	Baligród	453
7.	Krosno	443
8.	Lubenia	434
9.	Boguchwała	421
10.	Bojanów	408
11.	Łańcut	403
12.	Jasło	384
13.	Tyczyn	382
14.	Mielec	359
15.	Jarocin	346
16.	Radomyśl Wielki	343
17.	Raniżów	343
18.	Chmielnik	335
19.	Miejsce Piastowe	327
20.	Czudec	324
21.	Cmolas	316
22.	Haczów	314
23.	Bircza	313
24.	Dynów	298
25.	Kolbuszowa	297
26.	Czarna (bieszczadzka)	297
27.	Żołyń	295
28.	Padew Narodowa	287
29.	Strzyżów	283
30.	Sanok	280
31.	Stalowa Wola	279
32.	Wiśniowa	270
33.	Markowa	268
34.	Frysztak	258
35.	Nisko	258
36.	Kuryłówka	257
37.	Mielec - Chorzelów	253
38.	Żyraków	252
39.	Jodłowa	247
40.	Lesko	244
41.	Krościenko Wyżne	243
42.	Borowa	240
43.	Świlcza	238
44.	Czarna (łańcucka)	237
45.	Harasiuki	236
46.	Niwiska	234
47.	Grodzisko Dolne	233
48.	Dzikowiec	229
49.	Gorzyce	228
50.	Pysznica	226
51.	Jedlicze	225



52.	Jarosław	223	110.	Lutowiska	123
53.	Besko	221	111.	Zaklików	122
54.	Ropczyce	217	112.	Baranów Sandomierski	121
55.	Zarszyn	215	113.	Horyniec Zdrój	121
56.	Brzozów	215	114.	Rudnik n/Sanem	118
57.	Niebylec	214	115.	Wielopole Skrzyńskie	117
58.	Domaradz	213	116.	Czermin	117
59.	Sokołów Małopolski	212	117.	Jawornik Polski	114
60.	Białobrzegi	209	118.	Adamówka	113
61.	Leżajsk - Giedlarowa	206	119.	Gać	110
62.	Sanok - Gmina	202	120.	Krzyszów	108
63.	Nowa Sarzyna	202	121.	Żurawica	107
64.	Hyżne	197	122.	Olszanica	105
65.	Białowa	197	123.	Chorkówka	105
66.	Ustrzyki Dolne	195	124.	Rakszawa	103
67.	Radomyśl n/Sanem	193	125.	Lubaczów - Basznia Dolna	100
68.	Tuszów Narodowy	193	126.	Medyka	99
69.	Pilzno	193	127.	Krasne	96
70.	Głogów Małopolski	192	128.	Nowa Dęba	93
71.	Przeclaw	185	129.	Iwierzyce	93
72.	Skołyszyn	185	130.	Grębów	92
73.	Majdan Królewski	182	131.	Trzebownisko	89
74.	Radymno	182	132.	Krasieczyn	88
75.	Brzostek	182	133.	Sieniawa	87
76.	Przemyśl	181	134.	Tryńcza	84
77.	Kołaczyce	179	135.	Dynów - Bachórz	82
78.	Łańcut - Wysoka Łańcucka	178	136.	Stary Dzików	81
79.	Cieszanów	178	137.	Zarzecze	80
80.	Dębica - Latoszyn	176	138.	Dębowiec	80
81.	Brzyska	171	139.	Jarosław - Pełkinie	79
82.	Korczyna	170	140.	Czarna (dębicka)	75
83.	Iwonicz Zdrój	170	141.	Rokietnica	72
84.	Jasło - Szebnie	169	142.	Jaśliska	69
85.	Jeżowe	166	143.	Przeworsk - Urzejowice	67
86.	Narol	165	144.	Krzywcza	62
87.	Wielkie Oczy	160	145.	Ulanów	62
88.	Zagórz	159	146.	Tyrawa Wołoska	61
89.	Jasienica Rosielna	157	147.	Kamień	59
90.	Dębica	156	148.	Laszki	57
91.	Dukla	155	149.	Fredropol	56
92.	Komańcza	150	150.	Chłopice	52
93.	Osiek Jasielski	150	151.	Orły	50
94.	Bukowsko	148	152.	Pruchnik	48
95.	Kańczuga	148	153.	Wadowice Górne	47
96.	Tarnowiec	148	154.	Roźwienica	45
97.	Rymanów	145	155.	Pawłosiów	38
98.	Dydnia	144	156.	Radymno - Skołoszów	37
99.	Wojaszówka - Odrzykoń	139	157.	Dubiecko	33
100.	Zaleszany	138	158.	Przemyśl - Hermanowice	29
101.	Krempna	137	159.	Wiązownica	21
102.	Solina - Polańczyk	134			
103.	Cisna	133		<b>TEREN</b>	<b>220</b>
104.	Sędziszów Małopolski	132			
105.	Oleszyce	131		<b>RZESZÓW</b>	<b>292</b>
106.	Gawłuszowice	129			
107.	Stubno	126		<b>WOJEWÓDZTWO</b>	<b>227</b>
108.	Nozdrzec	125			
109.	Nowy Żmigród	124			

TABL. 25

## WYPOŻYCZENIA NA 1 WOLUMIN

1.	Leżajsk	1,7	54.	Gać	0,5
2.	Jasło	1,2	55.	Rudnik n/Sanem	0,5
3.	Tarnobrzeg	1,1	56.	Przeclaw	0,5
4.	Ostrów	1,1	57.	Markowa	0,5
5.	Mielec	1,1	58.	Łańcut - Wysoka Łańcucka	0,5
6.	Boguchwała	1,0	59.	Leżajsk - Giedlarowa	0,5
7.	Przeworsk	1,0	60.	Kuryłówka	0,5
8.	Lubaczów	1,0	61.	Grodzisko Dolne	0,5
9.	Sanok	0,9	62.	Lesko	0,5
10.	Besko	0,9	63.	Korczyna	0,5
11.	Ropczyce	0,9	64.	Jedlicze	0,5
12.	Bircza	0,9	65.	Iwonicz Zdrój	0,5
13.	Nisko	0,9	66.	Niwiska	0,5
14.	Jarosław	0,9	67.	Kolbuszowa	0,5
15.	Zaklików	0,8	68.	Tarnowiec	0,5
16.	Tyczyn	0,8	69.	Brzyska	0,5
17.	Lubenia	0,8	70.	Żyraków	0,5
18.	Dynów	0,8	71.	Dębica	0,5
19.	Radomyśl Wielki	0,8	72.	Brzostek	0,5
20.	Skołyszyn	0,8	73.	Haczów	0,5
21.	Stalowa Wola	0,7	74.	Ustrzyki Dolne	0,5
22.	Jarocin	0,7	75.	Czarna (bieszczadzka)	0,5
23.	Żołyńia	0,7	76.	Wiśniowa	0,4
24.	Krosno	0,7	77.	Niebylec	0,4
25.	Raniżów	0,7	78.	Radomyśl n/Sanem	0,4
26.	Jasło - Szebnie	0,7	79.	Błażowa	0,4
27.	Gorzyce	0,6	80.	Sędziszów Małopolski	0,4
28.	Strzyżów	0,6	81.	Kańczuga	0,4
29.	Bojanów	0,6	82.	Przemysł	0,4
30.	Trzebownisko	0,6	83.	Krzeszów	0,4
31.	Świlcza	0,6	84.	Jeżowe	0,4
32.	Sokołów Małopolski	0,6	85.	Tuszów Narodowy	0,4
33.	Głogów Małopolski	0,6	86.	Borowa	0,4
34.	Mielec - Chorzeliów	0,6	87.	Białobrzegi	0,4
35.	Łańcut	0,6	88.	Oleszyce	0,4
36.	Czarna (łańcucka)	0,6	89.	Rymanów	0,4
37.	Narol	0,6	90.	Majdan Królewski	0,4
38.	Nowa Sarzyna	0,6	91.	Cmolas	0,4
39.	Baligród	0,6	92.	Osiek Jasielski	0,4
40.	Miejsce Piastowe	0,6	93.	Rokietnica	0,4
41.	Krościenko Wyżne	0,6	94.	Czarna (dębicka)	0,4
42.	Dukla	0,6	95.	Jasienica Rosielna	0,4
43.	Kołaczyce	0,6	96.	Domaradz	0,4
44.	Pilzno	0,6	97.	Nowa Dęba	0,3
45.	Jodłowa	0,6	98.	Grębów	0,3
46.	Brzozów	0,6	99.	Baranów Sandomierski	0,3
47.	Frysztak	0,5	100.	Zaleszany	0,3
48.	Czudec	0,5	101.	Zarszyn	0,3
49.	Pysznicza	0,5	102.	Zagórz	0,3
50.	Sanok - Gmina	0,5	103.	Bukowsko	0,3
51.	Chmielnik	0,5	104.	Krasne	0,3
52.	Iwierzyce	0,5	105.	Hyżne	0,3
53.	Zarzecze	0,5	106.	Sieniawa	0,3
			107.	Adamówka	0,3
			108.	Żurawica	0,3

109.	Stubno	0,3
110.	Medyka	0,3
111.	Krasiczyn	0,3
112.	Harasiuki	0,3
113.	Padew Narodowa	0,3
114.	Rakszawa	0,3
115.	Horyniec Zdrój	0,3
116.	Cieszanów	0,3
117.	Wojaszówka - Odrzykoń	0,3
118.	Jaśliska	0,3
119.	Dzikowiec	0,3
120.	Nowy Żmigród	0,3
121.	Krempna	0,3
122.	Dębowiec	0,3
123.	Roźwienica	0,3
124.	Radymno	0,3
125.	Jarosław - Pełkinie	0,3
126.	Chłopice	0,3
127.	Dębica - Latoszyn	0,3
128.	Nozdrzec	0,3
129.	Dydnia	0,3
130.	Komańcza	0,2
131.	Kamień	0,2
132.	Dynów - Bachórz	0,2
133.	Wielopole Skrzyńskie	0,2
134.	Tryńcza	0,2
135.	Przeworsk - Urzejowice	0,2
136.	Jawornik Polski	0,2
137.	Fredropol	0,2
138.	Dubiecko	0,2
139.	Wadowice Górne	0,2
140.	Gawłuszowice	0,2
141.	Czermin	0,2
142.	Wielkie Oczy	0,2
143.	Stary Dzików	0,2
144.	Lubaczów - Basznia Dolna	0,2
145.	Solina - Polańczyk	0,2
146.	Olszanica	0,2
147.	Cisna	0,2
148.	Chorkówka	0,2
149.	Radymno - Skołoszów	0,2
150.	Pruchnik	0,2
151.	Pawłosiów	0,2
152.	Laszki	0,2
153.	Lutowiska	0,2
154.	Tyrawa Wołoska	0,1
155.	Przemyśl - Hermanowice	0,1
156.	Orły	0,1
157.	Krzywcza	0,1
158.	Ulanów	0,1
159.	Wiązownica	0,1
<b>TEREN</b>		<b>0,5</b>
<b>RZESZÓW</b>		<b>1,0</b>
<b>WOJEWÓDZTWO</b>		<b>0,6</b>

TABL. 26

**WZROST LUB SPADEK  
LICZBY WYPOŻYCZEŃ**

1.	<b>Boguchwała</b>	<b>14924</b>
2.	<b>Ostrów</b>	<b>8147</b>
3.	<b>Chmielnik</b>	<b>4770</b>
4.	<b>Bojanów</b>	<b>4392</b>
5.	<b>Sanok - Gmina</b>	<b>3411</b>
6.	<b>Besko</b>	<b>2327</b>
7.	<b>Solina - Polańczyk</b>	<b>1965</b>
8.	<b>Zarszyn</b>	<b>1884</b>
9.	<b>Sokołów Małopolski</b>	<b>1406</b>
10.	<b>Narol</b>	<b>1142</b>
11.	<b>Żołyńia</b>	<b>928</b>
12.	<b>Raniżów</b>	<b>713</b>
13.	<b>Czarna (bieszczadzka)</b>	<b>117</b>
14.	<b>Krasiczyn</b>	<b>53</b>
15.	Zarzeczce	-41
16.	Przemyśl - Hermanowice	-110
17.	Jaśliska	-126
18.	Stary Dzików	-151
19.	Laszki	-265
20.	Pruchnik	-272
21.	Olszanica	-367
22.	Jasło - Szebnie	-374
23.	Dubiecko	-376
24.	Jodłowa	-477
25.	Kańczuga	-502
26.	Pawłosiów	-519
27.	Cisna	-638
28.	Horyniec Zdrój	-657
29.	Komańcza	-675
30.	Gorzyce	-695
31.	Lubenia	-722
32.	Tyrawa Wołoska	-789
33.	Leżajsk	-829
34.	Wielkie Oczy	-884
35.	Zaleszany	-909
36.	Hyżne	-910
37.	Bircza	-968
38.	Krempna	-1060
39.	Rokietnica	-1160
40.	Dydnia	-1212
41.	Fredropol	-1239
42.	Chłopice	-1332
43.	Krzywcza	-1356
44.	Bukowsko	-1374
45.	Harasiuki	-1401
46.	Oleszyce	-1427
47.	Krościenko Wyżne	-1593
48.	Jarocin	-1657
49.	Roźwienica	-1746
50.	Sieniawa	-1777
51.	Tryńcza	-1802
52.	Rudnik n/Sanem	-1806

53.	Wielopole Skrzyńskie	-1849	110.	Lubaczów	-6140
54.	Orły	-1919	111.	Lubaczów - Basznia Dolna	-6238
55.	Państwowa Narodowa	-1950	112.	Gać	-6278
56.	Gawłuszowice	-1951	113.	Borowa	-6290
57.	Adamówka	-1956	114.	Baranów Sandomierski	-6387
58.	Jedlicze	-1962	115.	Białobrzegi	-6977
59.	Jawornik Polski	-1966	116.	Tuszów Narodowy	-7110
60.	Lutowiska	-2011	117.	Brzyska	-7194
61.	Chorkówka	-2020	118.	Skołyszyn	-7241
62.	Radymno - Skołoszów	-2148	119.	Niebylec	-7390
63.	Krzyszów	-2153	120.	Tyczyn	-7443
64.	Jasienica Rosielna	-2191	121.	Wiązownica	-7517
65.	Dukla	-2245	122.	Ropczyce	-7533
66.	Radymno	-2296	123.	Sędziszów Małopolski	-8122
67.	Dynów - Bachórz	-2317	124.	Przeworsk	-8335
68.	Iwonicz Zdrój	-2410	125.	Czudec	-8351
69.	Baligród	-2449	126.	Ulanów	-8419
70.	Iwierzyce	-2477	127.	Radomyśl Wielki	-8563
71.	Rakszawa	-2639	128.	Haczów	-8757
72.	Przeworsk - Urzejowice	-2724	129.	Grębów	-9032
73.	Dynów	-2867	130.	Błażowa	-9149
74.	Jarosław - Pełkinie	-2886	131.	Przeclaw	-9806
75.	Osiek Jasielski	-2900	132.	Ustrzyki Dolne	-10082
76.	Jeżowe	-2979	133.	Cieszanów	-10394
77.	Nowy Żmigród	-3481	134.	Miejsce Piastowe	-10421
78.	Wiśniowa	-3500	135.	Brzostek	-10472
79.	Nowa Dęba	-3521	136.	Tarnowiec	-10957
80.	Radomyśl n/Sanem	-3568	137.	Cmolas	-12075
81.	Krasne	-3645	138.	Nisko	-12553
82.	Kołaczyce	-3721	139.	Świlcza	-12679
83.	Czarna (dębicka)	-3739	140.	Głogów Małopolski	-12702
84.	Nozdrzec	-3788	141.	Łańcut - Wysoka Łańcucka	-13001
85.	Stubno	-3808	142.	Nowa Sarzyna	-13818
86.	Majdan Królewski	-3876	143.	Żyraków	-13983
87.	Żurawica	-3891	144.	Strzyżów	-15580
88.	Czarna (łańcucka)	-3950	145.	Pilzno	-18152
89.	Wadowice Górne	-3975	146.	Kolbuszowa	-18458
90.	Trzebownisko	-4077	147.	Sanok	-20725
91.	Kamień	-4095	148.	Brzozów	-21246
92.	Dębowiec	-4189	149.	Mielec - Chorzelów	-23565
93.	Niwiska	-4296	150.	Dębica - Latoszyn	-24588
94.	Domaradz	-4450	151.	Tarnobrzeg	-25105
95.	Rymanów	-4468	152.	Dębica	-35262
96.	Kuryłówka	-4518	153.	Jarosław	-36228
97.	Korczyna	-4659	154.	Łańcut	-36504
98.	Zagórz	-4713	155.	Jasło	-39049
99.	Dzikowiec	-4807	156.	Krosno	-41271
100.	Grodzisko Dolne	-4831	157.	Stalowa Wola	-47531
101.	Frysztak	-5009	158.	Przemyśl	-50099
102.	Lesko	-5037	159.	Mielec	-89396
103.	Czermin	-5159			
104.	Zaklików	-5204		<b>TEREN</b>	<b>-1043849</b>
105.	Markowa	-5217			
106.	Wojaszówka - Odrzykoń	-5268		<b>RZESZÓW</b>	<b>-227487</b>
107.	Pysznica	-5776			
108.	Medyka	-6076		<b>WOJEWÓDZTWO</b>	<b>-1271336</b>
109.	Leżajsk - Giedlarowa	-6085			

TABL. 27

---

**LICZBA KSIĄŻEK  
NA 100 MIESZKAŃCÓW**


---

1.	Padew Narodowa	944	53.	Grodzisko Dolne	479
2.	Baligród	815	54.	Wojaszówka - Odrzykoń	478
3.	Wielkie Oczy	766	55.	Frysztak	470
4.	Cmolas	753	56.	Białobrzegi	469
5.	Harasiuki	737	57.	Jarocin	467
6.	Bojanów	727	58.	Zagórz	465
7.	Tyrawa Wołoska	722	59.	Jeżowe	465
8.	Dzikowiec	686	60.	Tarnobrzeg	463
9.	Cisna	682	61.	Niwiska	461
10.	Chmielnik	657	62.	Stary Dzików	460
11.	Łańcut	657	63.	Raniżów	459
12.	Zarszyn	640	64.	Majdan Królewski	459
13.	Czarna (bieszczadzka)	639	65.	Pysznica	458
14.	Borowa	635	66.	Nozdrzec	453
15.	Czudec	633	67.	Zaleszany	452
16.	Solina - Polańczyk	632	68.	Ostrów	447
17.	Hyżne	618	69.	Stubno	445
18.	Komańcza	612	70.	Jodłowa	443
19.	Dębica - Latoszyn	611	71.	Jasienica Rosielna	443
20.	Wiśniowa	607	72.	Mielec - Chorzelów	441
21.	Krosno	607	73.	Przemysł	438
22.	Radymno	606	74.	Krzywcza	437
23.	Kolbuszowa	595	75.	Krościenko Wyżne	432
24.	Lubaczów	589	76.	Krempna	428
25.	Haczów	587	77.	Żołyńia	427
26.	Niebylec	571	78.	Boguchwała	424
27.	Lubenia	569	79.	Lubaczów - Basznia Dolna	423
28.	Markowa	566	80.	Świlcza	422
29.	Gawłuszowice	562	81.	Orły	421
30.	Żyraków	558	82.	Czarna (łańcucka)	421
31.	Miejsce Piastowe	555	83.	Jedlicze	420
32.	Chorkówka	554	84.	Ustrzyki Dolne	414
33.	Ulanów	545	85.	Sanok - Gmina	412
34.	Cieszanów	535	86.	Radomyśl Wielki	412
35.	Tuszów Narodowy	534	87.	Rymanów	411
36.	Olszanica	530	88.	Kańczuga	408
37.	Wielopole Skrzyńskie	529	89.	Horyniec Zdrój	408
38.	Lesko	519	90.	Baranów Sandomierski	404
39.	Radomyśl n/Sanem	518	91.	Adamówka	404
40.	Jawornik Polski	513	92.	Stalowa Wola	398
41.	Czermin	513	93.	Dynów	395
42.	Domaradz	507	94.	Leżajsk - Giedlarowa	389
43.	Dydnia	501	95.	Gorzyce	384
44.	Tyczyn	498	96.	Nowy Żmigród	384
45.	Lutowiska	498	97.	Brzostek	377
46.	Przeworsk	495	98.	Kamień	370
47.	Błazowa	494	99.	Brzozów	370
48.	Bukowsko	489	100.	Bircza	364
49.	Dynów - Bachórz	486	101.	Brzyska	364
50.	Kuryłówka	482	102.	Grębów	361
51.	Tryńcza	481	103.	Żurawica	360
52.	Strzyżów	479	104.	Fredropol	360
			105.	Sokołów Małopolski	359
			106.	Przeclaw	358
			107.	Łańcut - Wysoka Łańcucka	358
			108.	Laszki	351
			109.	Pilzno	350

110.	Krasne	342
111.	Rakszawa	342
112.	Nowa Sarzyna	336
113.	Osiek Jasielski	334
114.	Jasło	334
115.	Głogów Małopolski	329
116.	Medyka	328
117.	Sanok	327
118.	Dębica	327
119.	Iwonicz Zdrój	326
120.	Mielec	324
121.	Sędziszów Małopolski	322
122.	Oleszyce	313
123.	Korczyna	311
124.	Końce	308
125.	Leżajsk	305
126.	Krzyszów	303
127.	Nowa Dęba	291
128.	Tarnowiec	290
129.	Jarosław - Pełkinie	289
130.	Narol	285
131.	Nisko	284
132.	Krasieczyn	279
133.	Przeworsk - Urzejowice	275
134.	Sieniawa	273
135.	Przemyśl - Hermanowice	270
136.	Dębowiec	269
137.	Wadowice Górne	262
138.	Besko	256
139.	Rudnik n/Sanem	251
140.	Pawłosiów	251
141.	Skołyszyn	247
142.	Ropczyce	246
143.	Jasło - Szegnie	243
144.	Radymno - Skołoszów	243
145.	Dukla	241
146.	Jarosław	241
147.	Gać	240
148.	Pruchnik	213
149.	Wiązownica	209
150.	Jaśliska	208
151.	Rokietnica	200
152.	Iwierzyce	193
153.	Czarna (dębicka)	183
154.	Zarzecze	166
155.	Chłopice	160
156.	Trzebownisko	157
157.	Zaklików	154
158.	Dubiecko	148
159.	Roźwienica	132
<b>TEREN</b>		<b>406</b>
<b>RZESZÓW</b>		<b>281</b>
<b>WOJEWÓDZTWO</b>		<b>395</b>

TABL. 28

**LICZBA MIESZKAŃCÓW  
NA 1 PLACÓWKĘ BIBLIOTECZNĄ**

1.	Przeworsk	15224
2.	Dukla	14529
3.	Jarosław	12458
4.	Stalowa Wola	12036
5.	Dubiecko	9143
6.	Dębica	9077
7.	Końce	8937
8.	Jasło	8680
9.	Mielec	8604
10.	Zaklików	8509
11.	Iwierzyce	7747
12.	Przemyśl	7555
13.	Trzebownisko	7487
14.	Sanok	7442
15.	Zarzecze	7238
16.	Oleszyce	6320
17.	Dynów	6122
18.	Lubaczów	5940
19.	Łańcut	5895
20.	Krosno	5767
21.	Korczyna	5589
22.	Nisko	5570
23.	Jodłowa	5354
24.	Radymno	5240
25.	Tarnobrzeg	5176
26.	Majdan Królewski	4901
27.	Pruchnik	4829
28.	Gać	4615
29.	Ropczyce	4592
30.	Leżajsk	4572
31.	Besko	4509
32.	Nowa Dęba	4493
33.	Dębowiec	4426
34.	Czarna (dębicka)	4387
35.	Rokietnica	4331
36.	Krzyszów	4246
37.	Skołyszyn	4168
38.	Jasło - Szegnie	4083
39.	Pysznica	3750
40.	Rakszawa	3685
41.	Nowa Sarzyna	3591
42.	Sieniawa	3510
43.	Żołynia	3509
44.	Kamień	3430
45.	Rudnik n/Sanem	3382
46.	Głogów Małopolski	3299
47.	Gorzyce	3270
48.	Brzyska	3259
49.	Brzostek	3249
50.	Bircza	3247

51.	Rymanów	3182	109.	Cmolas	2022
52.	Rożwienica	3123	110.	Jeżowe	2019
53.	Kolbuszowa	3087	111.	Adamówka	2015
54.	Jedlicze	3086	112.	Grębów	2003
55.	Tarnowiec	3049	113.	Tyrawa Wołoska	1977
56.	Niwiska	3039	114.	Czarna (łańcucka)	1975
57.	Przeclaw	3006	115.	Czudec	1970
58.	Nowy Żmigród	2999	116.	Jasienica Rosielna	1964
59.	Sędziszów Małopolski	2977	117.	Stubno	1931
60.	Brzozów	2956	118.	Zagórz	1874
61.	Baranów Sandomierski	2950	119.	Zarszyn	1857
62.	Strzyżów	2945	120.	Krempna	1857
63.	Wiązownica	2928	121.	Ostrów	1840
64.	Krasne	2921	122.	Zaleszany	1831
65.	Sokołów Małopolski	2878	123.	Bukowsko	1827
66.	Radomyśl Wielki	2862	124.	Błażowa	1808
67.	Ustrzyki Dolne	2857	125.	Cieszanów	1780
68.	Żyraków	2850	126.	Orły	1778
69.	Pawłosiów	2811	127.	Czermin	1769
70.	Krościenko Wyżne	2804	128.	Białobrzegi	1749
71.	Chłopice	2766	129.	Cisna	1746
72.	Miejsce Piastowe	2739	130.	Chmielnik	1739
73.	Gawłuszowice	2722	131.	Laszki	1731
74.	Iwonicz Zdrój	2712	132.	Tuszów Narodowy	1649
75.	Świlcza	2711	133.	Ulanów	1648
76.	Osiek Jasielski	2681	134.	Sanok - Gmina	1644
77.	Jarocin	2676	135.	Medyka	1633
78.	Grodzisko Dolne	2674	136.	Dzikowiec	1622
79.	Przemysł - Hermanowice	2666	137.	Krzywcza	1605
80.	Narol	2643	138.	Wiśniowa	1595
81.	Tyczyn	2640	139.	Baligród	1586
82.	Niebylec	2634	140.	Horyniec Zdrój	1538
83.	Krasiczyn	2586	141.	Lubaczów - Basznia Dolna	1532
84.	Wadowice Górne	2580	142.	Bojanów	1523
85.	Leżajsk - Giedlarowa	2532	143.	Haczów	1520
86.	Łańcut - Wysoka Łańcucka	2444	144.	Komańcza	1500
87.	Hyżne	2354	145.	Chorkówka	1496
88.	Raniżów	2348	146.	Radomyśl n/Sanem	1463
89.	Wojaszówka - Odrzykoń	2340	147.	Kuryłówka	1424
90.	Radymno - Skołoszów	2281	148.	Tryńcza	1418
91.	Pilzno	2281	149.	Borowa	1377
92.	Lesko	2258	150.	Fredropol	1363
93.	Mielec - Chorzelów	2239	151.	Nozdrzec	1325
94.	Jarosław - Pełkinie	2208	152.	Wielkie Oczy	1266
95.	Jaśliśka	2177	153.	Olszanica	1222
96.	Markowa	2161	154.	Czarna (bieszczadzka)	1187
97.	Żurawica	2159	155.	Jawornik Polski	1110
98.	Dębica - Latoszyn	2158	156.	Solina - Polańczyk	1064
99.	Lubenia	2147	157.	Dydnia	989
100.	Przeworsk - Urzejowice	2124	158.	Padew Narodowa	898
101.	Boguchwała	2082	159.	Dynów - Bachórz	761
102.	Frysztak	2071			
103.	Stary Dzików	2063		<b>TEREN</b>	<b>2977</b>
104.	Lutowiska	2059			
105.	Kańczuga	2048		<b>RZESZÓW</b>	<b>10359</b>
106.	Wielopole Skrzyńskie	2029			
107.	Domaradz	2026		<b>WOJEWÓDZTWO</b>	<b>3187</b>
108.	Harasiuki	2023			

TABL. 29  
ZAKUP NOWYCH KSIĄŻEK NA 100 MIESZKAŃCÓW

Gmina	Ogółem	ze śr. organ.	z dot. MKiDN
1. Baligród	29,1	21,3	7,8
2. Padew Narodowa	25,1	17,4	7,7
3. Wielkie Oczy	24,5	19,9	4,6
4. Cmolas	24,2	20,4	3,8
5. Kolbuszowa	24,1	16,7	7,4
6. Gawłuszowice	24,0	20,3	3,7
7. Lubaczów	23,0	17,2	5,8
8. Żołyńia	22,4	15,9	6,5
9. Haczów	21,4	19,0	2,4
10. Białobrzegi	21,0	18,2	2,8
11. Bukowsko	20,7	17,3	3,4
12. Miejsce Piastowe	20,1	16,9	3,2
13. Grodzisko Dolne	19,8	17,2	2,6
14. Czudec	19,2	13,4	5,8
15. Cieszanów	19,2	16,0	3,2
16. Dydnia	19,0	15,9	3,1
17. Sokołów Małopolski	18,3	16,1	2,2
18. Hyżne	18,0	15,1	2,9
19. Żyraków	17,9	13,1	4,8
20. Tarnobrzeg	17,3	12,9	4,4
21. Jeżowe	17,3	14,8	2,5
22. Bojanów	17,2	11,1	6,1
23. Tyrawa Wołoska	17,0	12,8	4,2
24. Adamówka	17,0	13,5	3,5
25. Lubenia	16,8	11,8	5,0
26. Mielec	16,8	14,3	2,5
27. Baranów Sandomierski	16,5	14,1	2,4
28. Krościenko Wyżne	16,3	11,6	4,7
29. Narol	16,1	12,7	3,4
30. Ostrów	15,9	12,4	3,5
31. Jodłowa	15,3	13,2	2,1
32. Żurawica	14,9	12,7	2,2
33. Markowa	14,8	10,6	4,3
34. Jaśliska	14,1	7,1	7,0
35. Tarnowiec	14,1	11,3	2,8
36. Niebylec	13,8	10,3	3,5
37. Czarna (bieszczadzka)	13,8	10,1	3,7
38. Radomyśl n/Sanem	13,7	9,4	4,3
39. Borowa	13,5	9,5	4,0
40. Leżajsk	13,5	8,2	5,3
41. Wiśniowa	13,3	9,8	3,5
42. Pysznica	13,2	9,5	3,7
43. Nozdrzec	13,2	10,5	2,7
44. Jasło	13,1	9,0	4,1
45. Boguchwała	12,8	9,9	2,9
46. Medyka	12,7	10,5	2,2
47. Nisko	12,5	8,7	3,8
48. Pilzno	12,5	9,7	2,8
49. Przecław	12,4	10,2	2,2
50. Tyczyn	12,3	8,7	3,6
51. Radymno	12,3	8,4	3,9
52. Zarszyn	12,2	7,6	4,6
53. Krasiczyn	11,6	8,3	3,3
54. Lesko	11,6	5,7	5,9



	Gmina	Ogółem	ze śr. organ.	z dot. MKiDN
55.	Raniżów	11,5	8,5	3,0
56.	Cisna	11,2	11,2	0,0
57.	Radomyśl Wielki	11,1	8,8	2,3
58.	Oleszyce	11,1	7,0	4,1
59.	Zaklików	11,0	8,8	2,2
60.	Frysztak	10,9	6,8	3,5
61.	Jasienica Rosielna	10,8	8,0	2,8
62.	Jedlicze	10,7	8,2	2,5
63.	Jarosław	10,7	7,6	3,1
64.	Kuryłówka	10,6	6,4	4,2
65.	Chmielnik	10,5	5,8	4,7
66.	Mielec - Chorzelów	10,5	7,6	2,9
67.	Czarna (Łańcucka)	10,5	7,6	2,9
68.	Domaradz	10,5	6,6	3,9
69.	Strzyżów	10,3	6,1	4,2
70.	Nowa Sarzyna	10,3	6,4	3,9
71.	Stalowa Wola	10,2	8,3	1,9
72.	Dynów	10,2	5,5	4,7
73.	Sieniawa	10,2	8,5	1,7
74.	Dębica	10,2	8,3	1,9
75.	Przeworsk	10,0	6,6	3,4
76.	Zagórz	9,9	7,2	2,7
77.	Łańcut	9,9	5,6	4,3
78.	Komańcza	9,7	6,4	3,3
79.	Harasiuki	9,7	5,1	4,6
80.	Dzikowiec	9,6	5,4	4,2
81.	Lutowiska	9,6	9,6	0,0
82.	Krempna	9,5	4,8	4,7
83.	Stubno	9,4	6,5	2,9
84.	Leżajsk - Giedlarowa	9,4	6,9	2,5
85.	Tuszów Narodowy	9,3	6,7	2,6
86.	Solina - Polańczyk	9,2	7,4	1,8
87.	Chorkówka	9,2	7,3	1,9
88.	Chłopice	9,2	6,7	2,5
89.	Wadowice Górne	9,1	7,0	2,1
90.	Niwiska	9,1	5,4	3,7
91.	Sędziszów Małopolski	9,0	7,4	1,6
92.	Majdan Królewski	9,0	7,1	1,9
93.	Sanok	8,7	5,5	3,3
94.	Stary Dzików	8,6	5,9	2,7
95.	Rymanów	8,6	6,6	2,0
96.	Świlcza	8,5	6,3	2,2
97.	Przemyśl	8,5	5,8	2,7
98.	Skołyszyn	8,4	6,6	2,2
99.	Olszanica	8,3	4,7	3,6
100.	Wojaszówka - Odrzykoń	8,3	5,2	3,1
101.	Jawornik Polski	8,2	3,7	4,5
102.	Brzozów	8,2	4,8	3,4
103.	Jasło - Szebnie	7,9	5,9	2,0
104.	Rokietnica	7,8	4,8	3,0
105.	Dynów - Bachórz	7,7	4,6	3,1
106.	Krzeszów	7,7	4,5	3,2
107.	Korczyna	7,7	4,5	3,2
108.	Dębowiec	7,5	3,8	3,7
109.	Jarosław - Pełkinie	7,5	6,3	1,2
110.	Dębica - Latoszyn	7,5	4,9	2,6

Gmina	Ogółem	ze śr. organ.	z dot. MKiDN
111. Ropczyce	7,4	5,0	2,4
112. Fredropol	7,4	5,1	2,3
113. Gorzyce	7,2	4,9	2,3
114. Pawłosiów	7,1	5,0	2,1
115. Brzyska	7,0	4,8	2,2
116. Orły	6,9	5,2	1,7
117. Rakszawa	6,9	5,1	1,8
118. Brzostek	6,9	4,7	2,2
119. Zaleszany	6,8	4,8	2,0
120. Głogów Małopolski	6,7	4,2	2,4
121. Wielopole Skrzyńskie	6,7	3,8	2,9
122. Nowa Dęba	6,6	5,0	1,6
123. Trzebownik	6,5	5,3	1,2
124. Iwonicz Zdrój	6,5	3,3	3,3
125. Sanok - Gmina	6,4	4,4	2,0
126. Krosno	6,4	5,2	1,2
127. Błażowa	6,3	2,8	2,4
128. Jarocin	6,2	3,2	3,0
129. Ustrzyki Dolne	6,2	4,3	1,8
130. Czermin	6,1	3,3	2,8
131. Dubiecko	6,0	5,1	0,9
132. Horyniec Zdrój	6,0	3,6	2,4
133. Pruchnik	5,9	4,0	1,9
134. Przeworsk - Urzejowice	5,7	4,4	1,3
135. Kołaczyce	5,6	2,9	2,7
136. Lubaczów - Basznia Dolna	5,5	3,0	2,5
137. Dukla	5,5	3,9	1,9
138. Krzywczyna	5,4	3,2	2,2
139. Łańcut - Wysoka Łańcucka	5,4	2,8	2,6
140. Gać	5,3	2,7	2,6
141. Besko	5,2	2,4	2,8
142. Kamień	5,2	2,8	2,4
143. Iwierzycy	4,9	2,5	2,4
144. Zarzecze	4,8	3,6	1,2
145. Rudnik n/Sanem	4,8	2,8	2,0
146. Tryńcza	4,6	2,9	1,7
147. Kańczuga	4,5	2,9	1,7
148. Bircza	4,5	2,2	2,3
149. Ulanów	4,4	2,2	2,2
150. Osiek Jasielski	4,4	2,2	2,2
151. Wiązownica	4,2	2,7	1,5
152. Krasne	3,9	3,1	0,8
153. Rożwienica	3,4	2,6	0,8
154. Nowy Żmigród	3,3	1,9	1,4
155. Radymno - Skołoszów	2,8	1,5	1,3
156. Grębów	2,7	1,9	0,8
157. Łaszki	2,4	1,2	1,2
158. Czarna (dębicka)	2,3	1,9	0,4
159. Przemyśl - Hermanowice	1,6	1,1	0,5
<b>TEREN</b>	<b>10,5</b>	<b>7,7</b>	<b>2,8</b>
<b>RZESZÓW</b>	<b>10,6</b>	<b>6,6</b>	<b>4,0</b>
<b>WOJEWÓDZTWO</b>	<b>10,5</b>	<b>7,6</b>	<b>2,9</b>

TABL. 30

**LICZBA CZYTELNIKÓW  
NA 1 PLACÓWKĘ BIBLIOTECZNĄ**

1.	Przeworsk	2382	53.	Ustrzyki Dolne	339
2.	Jarosław	2298	54.	Baligród	332
3.	Mielec	2224	55.	Dębowiec	329
4.	Stalowa Wola	2203	56.	Sokołów Małopolski	328
5.	Lubaczów	1603	57.	Lubenia	326
6.	Jasło	1540	58.	Czudec	322
7.	Krosno	1368	59.	Świlcza	322
8.	Dukla	1339	60.	Głogów Małopolski	321
9.	Dębica	1312	61.	Gorzyce	319
10.	Łańcut	1273	62.	Markowa	318
11.	Sanok	1104	63.	Żyraków	309
12.	Tarnobrzeg	1021	64.	Pilzno	301
13.	Przemyśl	974	65.	Tarnowiec	299
14.	Leżajsk	841	66.	Kuryłówka	293
15.	Dynów	800	67.	Rokietnica	292
16.	Korczyna	693	68.	Hyżne	290
17.	Nisko	639	69.	Rudnik n/Sanem	284
18.	Radymno	612	70.	Gawłuszowice	284
19.	Jodłowa	567	71.	Czarna (łańcucka)	282
20.	Żołyńia	561	72.	Bircza	281
21.	Ropczyce	545	73.	Harasiuki	280
22.	Tyczyn	528	74.	Krasne	278
23.	Iwierzycy	526	75.	Chmielnik	278
24.	Kolbuszowa	515	76.	Leżajsk - Giedlarowa	274
25.	Majdan Królewski	513	77.	Iwonicz Zdrój	274
26.	Końaczyce	492	78.	Cmolas	273
27.	Oleszyce	482	79.	Białobrzegi	272
28.	Zaklików	479	80.	Nowa Dęba	269
29.	Boguchwała	468	81.	Domaradz	269
30.	Krościenko Wyzne	458	82.	Nowy Żmigród	264
31.	Radomyśl Wielki	437	83.	Łańcut - Wysoka Łańcucka	263
32.	Pysznica	434	84.	Ostrów	260
33.	Jedlicze	417	85.	Rymanów	251
34.	Nowa Sarzyna	416	86.	Dubiecko	248
35.	Brzostek	406	87.	Osiek Jasielski	248
36.	Jarocin	397	88.	Gać	246
37.	Miejsce Piastowe	396	89.	Sędziszów Małopolski	243
38.	Strzyżów	390	90.	Bojanów	239
39.	Niebylec	388	91.	Borowa	237
40.	Trzebownisko	387	92.	Zarszyn	234
41.	Niwiska	370	93.	Błażowa	234
42.	Przeclaw	368	94.	Haczów	234
43.	Frysztak	366	95.	Mielec - Chorzelów	233
44.	Krzeszów	362	96.	Jeżowe	229
45.	Grodzisko Dolne	358	97.	Tuszów Narodowy	229
46.	Jasło - Szebnie	357	98.	Brzyska	228
47.	Brzozów	357	99.	Wiśniowa	224
48.	Skołyszyn	356	100.	Cieszanów	223
49.	Raniżów	352	101.	Stubno	220
50.	Lesko	349	102.	Baranów Sandomierski	219
51.	Besko	341	103.	Dębica - Latoszyn	215
52.	Zarzecze	340	104.	Bukowsko	214
			105.	Czarna (dębicka)	212
			106.	Wojaszówka - Odrzykoń	203
			107.	Jasienica Rosielna	203

108.	Rakszawa	201
109.	Adamówka	200
110.	Stary Dzików	199
111.	Kańczuga	194
112.	Zagórz	193
113.	Wielopole Skrzyńskie	189
114.	Narol	188
115.	Jaśliska	187
116.	Pruchnik	183
117.	Radomyśl n/Sanem	182
118.	Wielkie Oczy	182
119.	Cisna	178
120.	Sanok - Gmina	175
121.	Sieniawa	174
122.	Komańcza	172
123.	Dzikowiec	169
124.	Krempna	168
125.	Padew Narodowa	167
126.	Czermin	166
127.	Wadowice Górne	165
128.	Chłopice	165
129.	Lutowiska	162
130.	Grębów	156
131.	Zaleszany	151
132.	Tyrawa Wołoska	145
133.	Kamień	139
134.	Horyniec Zdrój	139
135.	Krzywcza	135
136.	Krasiczyn	134
137.	Medyka	130
138.	Tryńcza	126
139.	Pawłosiów	126
140.	Żurawica	123
141.	Czarna (bieszczadzka)	121
142.	Jarosław - Pełkinie	119
143.	Nozdrzec	119
144.	Orły	113
145.	Przeworsk - Urzejowice	111
146.	Jawornik Polski	111
147.	Dydnia	110
148.	Lubaczów - Basznia Dolna	109
149.	Solina - Polańczyk	104
150.	Olszanica	101
151.	Laszki	91
152.	Chorkówka	89
153.	Ulanów	87
154.	Przemyśl - Hermanowice	81
155.	Dynów - Bachórz	75
156.	Radymno - Skołoszów	72
157.	Roźwienica	68
158.	Fredropol	58
159.	Wiązownica	52

---

<b>TEREN</b>	<b>374</b>
--------------	------------

---

<b>RZESZÓW</b>	<b>1656</b>
----------------	-------------

---

<b>WOJEWÓDZTWO</b>	<b>410</b>
--------------------	------------

---

**NOTATKI**

.....

.....

.....

.....

.....

.....

.....

.....

.....

.....

.....

.....



**Wojewódzka i Miejska Biblioteka Publiczna  
w Rzeszowie**